



## Obsah

ÚVOD .....	2
ČASŤ 1: ANALYTICKÁ ČASŤ .....	5
Časť A.I Analýza vnútorného prostredia.....	5
Vyhodnotenie prieskumu .....	17
Časť A.II Analýza vonkajšieho prostredia .....	20
Časť A.III Zhodnotenie súčasného stavu územia .....	25
ČASŤ B: STRATEGICKÁ ČASŤ .....	29
ČASŤ C: PROGRAMOVÁ ČASŤ .....	31
ČASŤ D: REALIZAČNÁ ČASŤ .....	43
ČASŤ E: FINANČNÁ ČASŤ.....	49
Časť E.I Indikatívny finančný plán PHSR .....	49
Časť E.II Finančná časť .....	50
ZÁVER .....	54
Povinné prílohy PHSR .....	55



## ÚVOD

„Program hospodárskeho rozvoja a sociálneho rozvoja obce Veľopole na roky 2015 - 2021“ ďalej len „PHSR“ je základným a kľúčovým dokumentom pre riadenie samosprávy, ktorý vychádza z poznania situácie a konkrétnych potrieb obyvateľov, podnikateľov, záujmových skupín a ďalších subjektov v území, formuluje svoju predstavu o budúcnosti spolu s činnosťami a projektmi na jej zabezpečenie. PHSR sa spracováva spravidla na 7 rokov s dlhodobým výhľadom na 10 – 14 rokov. PHSR je strategickým rozvojovým dokumentom s cieľom dosiahnuť rast životnej úrovne na území obce Veľopole.

Programom hospodárskeho a sociálneho rozvoja obce sa uskutočňuje podpora rozvoja na úrovni miestnej samosprávy s dôrazom na sociálnu, ekonomickú a kultúrnu sféru. Je programom cielených opatrení, navrhnutých pre oživenie ekonomického, sociálneho a kultúrneho rozvoja obce Veľopole, ktorý bude priebežne doplňovaný a aktualizovaný na základe výsledkov ročného hodnotenia.

Realizácia Programu hospodárskeho a sociálneho rozvoja obce je nástrojom pre zlepšenie podmienok na život a prácu obyvateľov obce a na hľadanie svojich vlastných možností rozvoja vo Veľopolí.

Pri tvorbe PHSR boli analyzované koncepcné dokumenty obecného, regionálneho a celoštátneho významu. Ich zoznam je uvedený v povinnej prílohe č. 2.

### Formulár č. Ú 1 – Zámer spracovania PHSR

<b>Názov dokumentu</b>	Program hospodárskeho a sociálneho rozvoja obce Veľopole na roky 2015 - 2021 s výhľadom do roku 2024
<b>Forma spracovania</b>	s pomocou externých odborníkov
<b>Riadenie procesu spracovania</b>	Spôsob riadenia procesu spracovania: 1. vytvorenie riadiaceho tímu 2. vytvorenie pracovných skupín 3. zapojenie verejnosti a komunikácia s verejnosťou (informovanie, dotazníky)
<b>Obdobie spracovania</b>	obdobie spracovania 03/2015 – 08/2015 harmonogram spracovania (formulár č. Ú 2)
<b>Financovanie spracovania</b>	zmluvná cena stanovená na základe výsledkov verejného obstarávania

Zdroj: Weisová, Bernátová: Strategické plánovanie samosprávy, Municipalia 2012

Harmonogram spracovania PHSR obce Veľopole bol odhadnutý na približne 6 mesiacov (marec 2015 – august 2015). Prvým krokom bolo zostavenie a schválenie zámeru obecným zastupiteľstvom. Nasledovalo zriadenie riadiaceho tímu a pracovných skupín a zverejnenie informácie o spracovaní PHSR verejnosti. Vybraný zhotoviteľ dokumentu rozšíril riadiaci tím o ďalších členov. Pripravil sa Dotazník pre vernosť na získanie informácií priamo od obyvateľov obce a vypracovala sa



analytická časť dokumentu. Ex hodnotenie predošlého PHSR bolo nutným procesom pre získanie vstupných informácií do programovej časti. Vypracovanie akčného plánu, systému monitorovania, hodnotenia a aktualizácie PHSR je výstupom strategickej a programovej časti dokumentu. Výber projektov a ich finančný rámec predstavovalo finančnú časť dokumentu. Finalizácia dokumentu predstavovala pripomienkovanie, prerokovanie a schválenie PHSR zastupiteľstvom. Harmonogram spracovania jednotlivých častí dokumentu je uvedený v nasledujúcej tabuľke „Harmonogram spracovania PHSR“.

#### Formulár č. Ú 2 – Harmonogram spracovania PHSR

Harmonogram spracovania PHSR												
Termín	I	II	III	IV	V	VI	VII	VIII	IX	X	XI	XII
Úvod*												
Analytická časť												
Strategická časť												
Programová časť												
Realizačná časť												
Finančná časť												
Záver												

Zdroj: Weisová, Bernátová: Strategické plánovanie samosprávy, Municipalia 2012

#### Formulár č. Ú 8 – Štruktúra dokumentu

<b>Úvod:</b>	<ul style="list-style-type: none"><li>• Obsah dokumentu (podľa jednotlivých kapitol)</li><li>• V úvodnej fáze prípravy dokumentu PHSR obce Veľopolie na roky 2015-2021 s výhľadom do roku 2024 vedenie obce rozhodlo o Zámere spracovania dokumentu na nasledujúce obdobie (7 rokov) a s výhľadom (10 rokov) Zostavil sa riadiaci tím, tri pracovné skupiny (oblasť: hospodárska, sociálna, environmentálna) a vypracoval sa Harmonogram spracovania PHSR. Na základe prieskumu trhu bol vybraný externý zhotoviteľ PHSR a riadiaci tím sa rozšíril o členov z radov zhotoviteľa. O zámere a začiatku spracovania PHSR bola verejnosť informovaná prostredníctvom webovej stránky</li><li>• Stručné zhrnutie východiskových koncepčných dokumentov týkajúcich sa vymedzeného územia.</li><li>• Zhodnotenie predchádzajúceho PHSR</li></ul>
<b>Časť 1: Analytická časť</b>	<ul style="list-style-type: none"><li>• Analýza vnútorného prostredia</li><li>• Analýzu vplyvu vonkajšieho prostredia na vývoj situácie v území</li></ul>



	<ul style="list-style-type: none"><li>• Zhodnotenie súčasného stavu územia</li></ul>
<b>Časť 2: Strategická časť</b>	<ul style="list-style-type: none"><li>• Vízia územia</li><li>• Výber a popis strategických cieľov v jednotlivých politikách - oblastiach rozvoja (hospodárska, sociálna, environmentálna)</li></ul>
<b>Časť 3: Programová časť</b>	<ul style="list-style-type: none"><li>• Opatrenia a projekty vrátane ich priradenia k jednotlivým cieľom a prioritám</li><li>• Súbor ukazovateľov výsledkov a dosahov</li></ul>
<b>Časť 4: Realizačná časť</b>	<ul style="list-style-type: none"><li>• Popis úloh jednotlivých partnerov pri realizácii PHSR.</li><li>• Popis postupov inštitucionálneho a organizačného zabezpečenia realizácie PHSR.</li><li>• Stručný popis komunikačnej stratégie PHSR k jednotlivým cieľovým skupinám</li><li>• Systém monitorovania a hodnotenia</li><li>• Akčný plán na daný rozpočtový rok s výhľadom na 2 roky (2015+2) - vecný a časový harmonogram realizácie jednotlivých opatrení a projektov</li></ul>
<b>Časť 5: Finančná časť</b>	<ul style="list-style-type: none"><li>• Indikatívny finančný plán na celú realizáciu PHSR</li><li>• Model viaczdrojového financovania jednotlivých opatrení, aktivít (projektov)</li><li>• Hodnotiacu tabuľku pre výber projektov</li></ul>
<b>Záver</b>	Informácia o schválení a zverejnení PHSR.
<b>Prílohy</b>	<ul style="list-style-type: none"><li>• Príloha č. 1 - Zoznam členov riadiaceho tímu, pracovných skupín a partnerov zapojených do spracovania PHSR</li><li>• Príloha č. 2 - Zoznam informačných zdrojov použitých v PHSR (východiskové strategické a koncepcné dokumenty, súvisiaca legislatíva)</li><li>• Príloha č. 3 - Zoznam skratiek použitých v PHSR</li><li>• Príloha č. 4 - Akčný plán na daný rozpočtový rok s výhľadom na 2 roky (2015+2)</li><li>• Príloha č. 5 - Dohoda o partnerstve</li></ul>

Zdroj: vlastné spracovanie

#### EX-POST HODNOTENIE PREDCHÁDZAJÚCEHO PHSR

Spracovanie ex-post hodnotenia predchádzajúceho Programu hospodárskeho a sociálneho rozvoja obce Veľopolie spracovala samospráva obce. Prehľad realizovaných aktivít vrátane hodnotenia čerpania finančných prostriedkov pri realizácii PHSR je uvedený v nasledujúcej tabuľke:



## ČASŤ 1: ANALYTICKÁ ČASŤ

Analytická časť PHSR prináša komplexné hodnotenie a analýzu východiskovej situácie obce s väzbami na širšie územie a odhad budúceho vývoja s dôrazom na možné riziká a ohrozenia vo väzbe na existujúce relevantné stratégie a koncepcie a využívanie vnútorného potenciálu územia, jeho limitov a rozvoja územia obce.

Riadiaci tím preto spracoval analýzu vnútorného a vonkajšieho prostredia obce, uskutočnil prieskum medzi verejnosťou, vyhodnotil plnenie predošlého PHSR obce, projektovú pripravenosť investícií k termínu vypracovania PHSR a súhrnné zhodnotenie súčasného stavu obce.

### Časť A.I Analýza vnútorného prostredia

#### Základná charakteristika obce

Tabuľka č. A 1

Základná charakteristika k 31.12.2014	
Kód obce	520977
Názov okresu	Humenné
Názov kraja	Prešovský
Štatút obce	obec
Prvá písomná zmienka o obci	1430
Nadmorská výška obce (v metroch nad morom)	179
Celková výmera územia obce (m <sup>2</sup> )	785 73 18
Počet obyvateľov	363
Hustota obyvateľstva na km <sup>2</sup>	46,01
PSČ	067 31
Telefonické smerovacie číslo	057

(Zdroj: ŠÚ SR, Obecný úrad Veľopolie)

#### Poloha obce



Obec Veľopolie sa nachádza vo východnej časti Slovenskej republiky. Z hľadiska územnosprávneho členenia SR patrí obec do Prešovského kraja a okresu Humenné. Obec Veľopolie leží na južnom okraji Nízkyh Beskýd v strednej časti Laboreckej vrchoviny, v nadmorskej výške 179 metrov nad morom. Obec má v okrese Humenné stredovú polohu, susedí na severe s obcou Dedačov, na severozápade s obcou Hankovce, na západe s Ľubišou, na juhozápade s obcou Brestov, na juhu s okresným mestom Humenné a s obcou Udavské, na východe s obcou Vyšný Hrušov a severovýchode s obcou Maškovce. Veľkosťou katastrálneho územia patrí obec k malým obciam okresu, jej rozloha je 7,85 km<sup>2</sup>. V obci Veľopolie je hustota obyvateľstva nad celoslovenským priemerom – 10 osôb/km<sup>2</sup>. Žije tu 363 obyvateľov. Od okresného mesta Humenné je obec Veľopolie vzdialená 8,3 km. Cez kataster obce prechádza cesta III triedy (5593). V obci sa využíva predovšetkým autobusová doprava, ktorú obyvatelia obce využívajú hlavne na prepravu do zamestnania, do škôl a pod. (autobusové spojenie každé 2 hodiny). Železničná doprava v obci nie je. Najbližšia železničná zastávka je v obci Ľubiša (vzdialenosť 2,3 km).



### **História obce**

Prvá písomná zmienka podľa maďarských archívov je z roku 1430 s názvom obce Velyopolia, po maďarsky Szélesmézo. Tento názov sa spomína aj neskôr, v roku 1557, keď obec patrila medzi nezdanené obce. Nachádzala sa v Zemplínskej župe, neskôr v kraji Prešov, od roku 1961 vo východoslovenskom kraji so sídlom v Košiciach a v súčasnosti je časťou prešovského kraja. Názov obce sa obmieňal. V roku 1620 odkedy je o obci viac záznamov sa ešte nazývala Velyopolia, v roku 1630 Weliepolia, v roku 1773 Welopolya, v roku 1808 Welopole a od roku 1920 až do dnes je to Veľopolie. Od roku 1620 dedina patrila k panstvu v Humennom z rodiny Drougethovcov ako poddanská obec. Najstarší písomný doklad o dedine je v urbári humenského panstva z roku 1623. Názov dediny vznikol spojením dvoch nárečových slov a vyjadril to, že sa tam nachádza veľa, čiže rozsiahle pole. Názov mal najskôr funkciu chotárneho názvu používaného Ľubišanmi, prípadne Udavčanmi. Keď tam z iniciatívy alebo súhlasu šľachticov Drugetovcov vzniklo sídlisko, aj ono dostalo názov Veľopolie.

V prvej polovici 17. storočia bolo Veľopolie šoltýšskou samotou, prípadne osadou. Prvé poddanské domácnosti sa tam trvalo usadili krátko po roku 1623. V roku 1630 už boli domácnosti zdanené daňou kráľovi. Sedliakov zdanili od osminy porty, želiarov tiež od osminy porty. V roku 1635 sedliakov zdanili od štvrtí porty, želiarov vtedy nebolo. Z výšky dane vychádza, že v druhej polovici 17. storočia bolo Veľopolie malou dedinou. Žila v nej domácnosť šoltýsa a 2-3 poddanské domácnosti. Šľachtici Drugethovci darovali časť Veľopolia humenskému farskému kostolu a jeho farárovi, ktorému dokázateľne patrilo v tridsiatich rokoch, ale aj koncom 17. storočia. Okolo roku 1690 hospodárili vo Veľopolí 4 šoltýšske domácnosti na dvoch šoltýšstvách a niekoľko roľníckych usadlostí. Vtedy bolo Veľopolie malou dedinou a takou zostalo aj začiatkom 18. storočia. V roku 1715 v ňom žilo desať a v roku 1720 osem poddanských domácností. Poslednými zemepánmi boli v obci Szirmayovci.

V minulosti sa obyvatelia živili poľnohospodárstvom a výrobou metiel a iných výrobkov z prútia. Viacerí boli organizovaní v košíkárstvom družstve. Po druhej svetovej vojne sa zaznamenala obec rozvoj technickej infraštruktúry. Od roku 1946 do roku 1962 sa vyučovalo v drevenom baráku. V roku 1962 bola postavená nová škola, ktorá slúži dnes ako materská škôlka. V roku 1968-1970 sa uskutočnila prestavba už 267 ročného kostola na kostol moderného typu. V roku 1983 bola dokončená výstavba Kultúrneho domu. V roku 1999 bol vysvätený nový Dom nádeje. V roku 2013 uplynulo 80 rokov od založenia dobrovoľného hasičského zboru v obci. Počas týchto rokov požiarnici mnohokrát naostro zasahovali doma i v okolí, ale aj úspešne reprezentovali obec vo viacerých súťažiach a to i na krajských kolách. V súčasnosti si väčšina obyvateľov nachádza prácu v priemyselných firmách v mestách, najmä v Humennom, no i v drevovýrobe, ktorú predstavuje 5 súkromných firiem v areáli bývalého PD.

### **Prírodné pomery**

Prírodné podmienky obce sú podmienené jednak charakterom reliéfu a zároveň aj geologickými pomermi. Územie obce leží v oblasti Laboreckej vrchoviny. Táto vrchovina je flyšové pohorie patriace do oblasti Nízkych Beskýd. Na západe južného okraja je ohraničená Ondavskou vrchovinou, na juhovýchode Beskydským predhorím, na východe Bukovskými vrchmi a na severe štátnou hranicou s Poľskom. Nadmorská výška dediny dosahuje 179 m n. m. . Povrch je rozčlenený do sústavy chrbtov a erózných brázd je klasickým príkladom vrchovinného reliéfu. V ílových súvrstviach boli vymodelované znížieniny, na základe, ktorých sa vrchovina delí na jednotlivé podcelky – tzv. brázdy.



Z klimatickogeografického hľadiska je územie typu prevažne teplej nížinnej klímy s priemernou teplotou v januári  $-1\text{ }^{\circ}\text{C}$  až  $-6\text{ }^{\circ}\text{C}$ , priemerná teplota v júli dosahuje  $17,5\text{ }^{\circ}\text{C}$  až  $21,5\text{ }^{\circ}\text{C}$ . Ročne padne na území obce priemerne 630 až 680 mm zrážok.

Najvýznamnejším tokom ktorý preteká popri západnom okraji obce je rieka Laborec. Laborec pramení v Nízkych Beskydách na území Slovenska v nadmorskej výške 682 m n. m. a svojou dĺžkou 135,5 km sa radí na ôsme miesto v celkovej dĺžke Slovenských tokov.

V komplexe lesov prevažujú porasty buka, jedle a smreka. V pestrej živočíšnej ríši sú endemity medzi mäkkýšmi a chrobákmi, medzi vzácnymi druhmi vtáctva a cicavcov. Z veľkých mäsožravcov reprezentujú faunu medveď, vlk a rys.

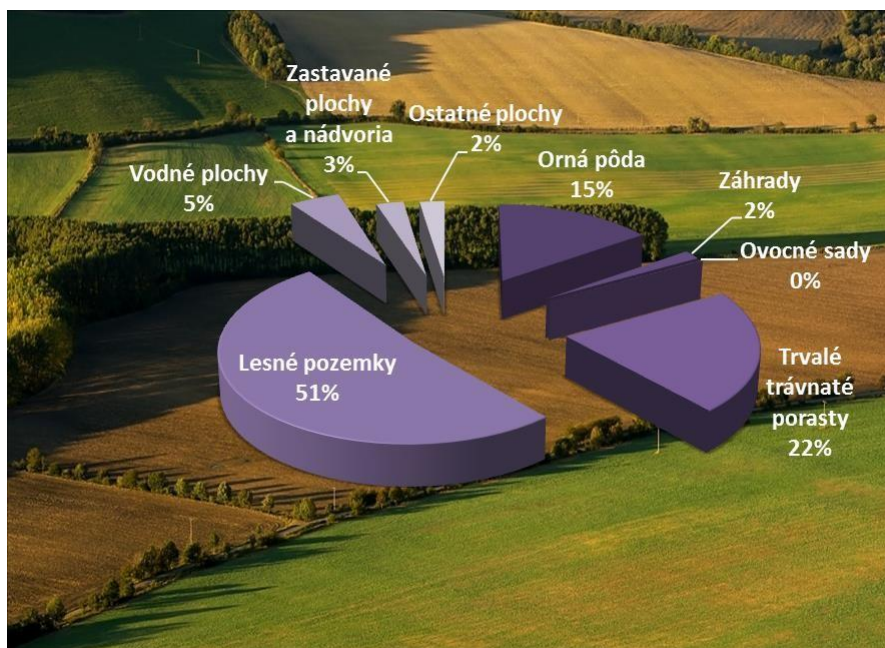
## Pôdne pomery

Tabuľka č. A 2

Pôdny fond obce v m <sup>2</sup>	
Celková výmera	7857318
Orná pôda	1191252
Chmeľnice	0
Vinice	0
Záhrady	129339
Ovocné sady	4561
Trvalé trávnaté porasty	1706797
Poľnohospodárska pôda	3031949
Lesné pozemky	4046901
Vodné plochy	384807
Zastavané plochy a nádvorja	205452
Ostatné plochy	188209

(Zdroj: Katastrálny portál SR)

V rámci pôdneho fondu majú v obci najvyššie zastúpenie lesné pozemky 51 % a najnižšie zastúpenie ovocné sady. Chmeľnice a vinice sa v obci nenachádzajú.



© www.vsetkoogmo.sk



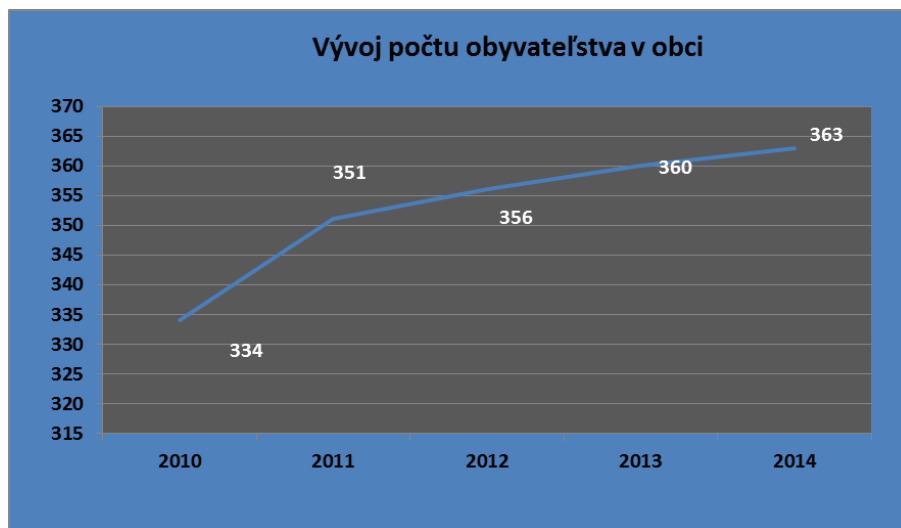
## Demografia

K 31.12.2014 žilo na území obce Veľopole celkom 363 obyvateľov. Za obdobie piatich rokov došlo k prírastku počtu obyvateľov v počte 29 osôb. Najvýraznejší prírastok zaznamenávame v období rokov 2010 do roku 2011. Od roku 2010 má počet obyvateľov v obci pozitívnu stúpajúcu tendenciu.

Tabuľka č. A 3

Vývoj počtu obyvateľstva					
Rok	2010	2011	2012	2013	2014
Počet obyvateľov	334	351	356	360	363

(Zdroj: Štatistický úrad SR)




V rámci celkového počtu obyvateľov, predstavujú ženy 48 % a muži 52 %.

Tabuľka č. A 4

Rozdelenie obyvateľstva podľa pohlavia	
Muži	190
Ženy	173

(Zdroj: Štatistický úrad SR)



© www.theguardian.com





S vývojom počtu obyvateľov súvisí aj vývoj prirodzeného prírastku a migračného salda obyvateľstva obce. Počas rokov 2010 až 2014 sa tieto ukazovatele vyvíjali nasledovne:

Tabuľka č. A 5

Kategória/rok	2010	2011	2012	2013	2014
Narodení	6	2	3	4	2
Zomretí	2	1	1	3	1
<b>Prirodzený prírastok</b>	<b>4</b>	<b>1</b>	<b>2</b>	<b>1</b>	<b>1</b>

(Zdroj: Štatistický úrad SR)

Tabuľka č. A 6

Kategória/rok	2010	2011	2012	2013	2014
Priťahovaní	4	13	6	8	2
Vystáňovaní	3	3	3	5	0
<b>Migračné saldo</b>	<b>1</b>	<b>10</b>	<b>3</b>	<b>3</b>	<b>2</b>

(Zdroj: Štatistický úrad SR)

Tabuľka č. A 7

Kategória/rok	2010	2011	2012	2013	2014
Prirodzený prírastok	4	1	2	1	1
Migračné saldo	2	10	3	3	2
<b>Celkový prírastok</b>	<b>6</b>	<b>11</b>	<b>5</b>	<b>4</b>	<b>3</b>


(Zdroj: Štatistický úrad SR)

Za obdobie posledných piatich rokov obec zaznamenala kladný prírastok vo všetkých rokoch od roku 2010 do roku 2014. Najväčší celkový prírastok obyvateľstva zaznamenávame v roku 2011 (11 obyvateľov). Kladný prírastok pre obec znamená pozitívnu tendenciu vo zvyšovaní počtu obyvateľov obce a jeho nárastu.

Tabuľka č. A 8

Rozdelenie obyvateľstva podľa produktivity	
<b>Predproduktívny vek</b> (14 rokov a menej)	56
<b>Produktívny vek</b> (od 15 do 64 rokov)	264
<b>Poproduktívny vek</b> (65 rokov a viac)	43

(Zdroj: Štatistický úrad SR)



© www.cas.sk



Tabuľka č. A 9

Národnosť v roku 2011		
slovenská	338	98,83 %
ukrajinská	1	0,29 %
nezistené	3	0,88 %

(Zdroj: Štatistický úrad SR, SODB 2011)



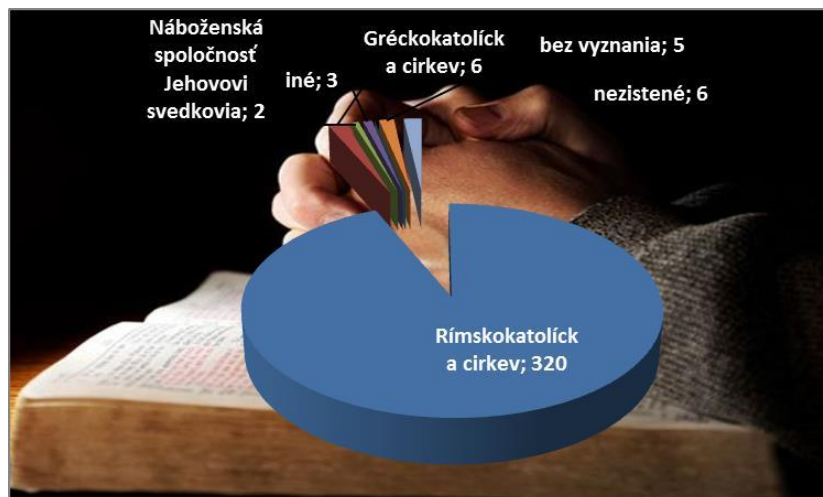
© www.ntkswroclaw.vdg.pl

Podľa posledného aktuálneho sčítania obyvateľov, domov a bytov 2011 má najväčšie zastúpenie v obci slovenská národnosť. Jeden obyvateľ sa hlási k ukrajinskej národnosti. Traja obyvatelia sú bez zistenia príslušnosti ku konkrétnej národnosti.

Tabuľka č. A 10

Náboženské vyznanie v roku 2011		
Rímskokatolícka cirkev	320	93,58 %
Gréckokatolícka cirkev	6	1,75 %
Náboženská spoločnosť Jehovovi svedkovia	2	0,58 %
Iné	3	0,88 %
bez vyznania	5	1,46 %
nezistené	6	1,75 %

(Zdroj: Štatistický úrad SR, SODB 2011)



© www.veganstvo.sk



Najvyšší počet obyvateľov v obci je rímskokatolíckeho vyznania (93,58 %), nasleduje gréckokatolícke vyznanie v počte iba 6 osôb, čo predstavuje (1,75 %) a menšinové zastúpenie má aj Náboženská spoločnosť svedkov Jehovových v počte 2 osôb t.j. (0,58 %) z celkového počtu obyvateľov žijúcich v obci.

### Vzdelanie


V tabuľke č. A 11 je uvedená vzdelanostná štruktúra obyvateľstva podľa posledného aktuálneho Sčítania obyvateľov, domov a bytov 2011. Najvyššie zastúpenie majú obyvatelia s úplným stredným odborným vzdelaním s maturitou. Tesne za nimi sú obyvatelia bez vzdelania. Najnižšie zastúpenie majú obyvatelia s vyšším odborným vzdelaním. V obci je vysokoškolský vzdelaných ľudí v počte 26 osôb čo predstavuje 7,60 % z celkového počtu obyvateľstva. Podrobnejšie údaje v nižšie uvedenej tabuľke.

Tabuľka č. A 11

Vzdelanostná štruktúra v roku 2011		
základné	48	14,04 %
učňovské (bez maturity)	52	15,20 %
stredné odborné (bez maturity)	39	11,40 %
úplné stredné učňovské (s maturitou)	18	5,26 %
úplné stredné odborné (s maturitou)	83	24,27 %
úplné stredné všeobecné	13	3,80 %
vyššie odborné	4	1,17 %
vysokoškolské bakalárske	4	1,17 %
vysokoškolské mag., inž., dokt.	22	6,43 %
bez vzdelania	57	16,67 %
nezistené	2	0,58 %

(Zdroj: Štatistický úrad SR, SODB 2011)

V obci je v prevádzke materská škola, ktorú navštevujú deti z obce. Pre školský rok 2015/2016 je nahlásených 21 detí. Základnú školu navštevujú deti v susednej obci Udavské (I. a II. stupeň základného vzdelania) alebo v okresnom meste Humenné.



© www.csee-etuce.org



### Nezamestnanosť

Od roku 1989 sa na vývoji zamestnanosti začalo výrazne prejavovať spomalenie dynamiky hospodárskeho rastu. Obnova tvorby pracovných miest a zrýchlenie dynamiky sa prejavilo koncom 90-tych rokov minulého storočia. V súčasnosti pre celú ekonomiku je charakteristická vysoká miera nezamestnanosti a nízka tvorba nových pracovných miest. Svetová hospodárska kríza ovplyvnila nezamestnanosť v celej SR. Vývoj nezamestnanosti vo všeobecnosti zaznamenával až do roku 2008 klesajúci trend. Relatívny počet evidovaných nezamestnaných obyvateľov v obci a regióne prezentuje nasledujúca tabuľka.

Tabuľka č. A 12

Miera evidovanej nezamestnanosti podľa územia, pohlavia v %					
	2010	2011	2012	2013	2014
<b>Slovenská republika</b>	12,46	13,59	14,44	13,50	12,29
<b>Prešovský kraj</b>	17,75	18,95	20,66	19,35	17,45
<b>okres Humenné</b>	15,66	16,64	18,51	17,33	16,49
<b>muži</b>	15,41	16,35	18,33	16,23	16,12
<b>ženy</b>	16,00	17,02	18,73	18,79	16,96

(Zdroj: Štatistický úrad SR)

Vyššia miera evidovanej nezamestnanosti bola takmer počas celého obdobia v prípade ženskej populácie. V roku 2013 dosiahla úroveň 18,79 %. Najvyššia úroveň v prípade mužskej populácie sa dosiahla v roku 2002 (18,33 %).

### Bytová otázka

Domový a bytový fond obce v roku 2011 podľa posledného aktuálneho Sčítania obyvateľov, domov a bytov 2011 tvorilo 103 domov. Z celkového domového fondu bolo 82 trvalo obývaných domov. V súčasnosti sú rozostavané dva rodinné domy. Najviac rodinných domov vo Veľopolí bolo postavených v období po druhej svetovej vojne, v rokoch 1946 – 1990.

### Kultúrno-spoločenský život

V obci sa organizujú podujatia uvedené v nasledujúcej tabuľke:

Tabuľka č. A 13

Tabuľka kultúrno-spoločenských podujatí v obci	
Podujatie	Organizátor
Ples	obec, OZ
Stavanie Mája	obec, OZ
Májová vatra	obec, OZ
Deň rodiny	obec, OZ
Športový deň	obec, OZ
1-dňový výlet pre deti s rodičmi do Maďarska	obec, OZ
Výlet pre menšie deti s rodičmi počas roka	obec, OZ
Október – úcta k starším	obec, OZ
Mikuláš	obec, OZ, farský úrad
Vianočná akadémia	obec, OZ

(Zdroj: Obecný úrad Veľopolie)



### Vybavenie obce

Obec je elektrifikovaná. Rozvodná sieť plynu je v obci vybudovaná. Obyvatelia sú napojení na verejný vodovod. V obci je vybudovaná kanalizácia s napojením na kanalizačný zberač Humenné – Hrabovec nad Laborcom. Vývoz a uloženie komunálneho odpadu a drobného stavebného odpadu z obce je zabezpečovaný 1 x mesačne v nepárne mesiace roka a 2 x mesačne v párne mesiace v roku spoločnosťou FÚRA, s.r.o. Obec je tiež zapojená do separovaného odpadu (zmiešané plasty, PET fľaše, sklo, papier, TETRAPACK, elektroodpad a kovové obaly, pneumatiky, nebezpečný odpad).

Tabuľka č. A 14

Prehľad infraštruktúry obce	
Verejný vodovod	áno
Rozvodná sieť plynu	áno
Kanalizačná sieť	áno
Čistička odpadových vôd	áno
Vysokorýchlostný internet v obci	áno

(Zdroj: Obecný úrad Veľopole)

### Ekonomika obce

Údaje v nasledujúcej tabuľke prinášajú informácie o hospodárení obce podľa portálu INEKO. Finančné zdravie obce vypovedá o tom, do akej miery je hospodárenie udržateľné a či obci hospodárenie spôsobuje, alebo nespôsobuje problémy. Finančné zdravie je jedno číslo v intervale 0 (najhoršie) až 6 (najlepšie), nezávislé od roku a počíta sa kombináciou piatich vybraných indikátorov finančnej stability: Celkového dlhu, Dlhovej služby, Záväzkov neuhradených 60 a viac dní po lehote splatnosti, Okamžitej likvidity a Základnej bilancie.

Tabuľka č. A 12

HODNOTENIE FINANČNÉHO ZDRAVIA OBCE VEĽOPOLIE (2010 - 2013)	
<b>CELKOVÉ FINANČNÉ ZDRAVIE</b>	<b>5,1 / 6</b>
<b>VÝBORNÉ FINANČNÉ ZDRAVIE</b>	
<b>ZLOŽKY FINANČNÉHO ZDRAVIA</b>	
Základná bilancia	5,0
Dlhová služba	4,8
Celkový dlh	5,4
Záväzky aspoň 60 dní po splatnosti	6,0
Okamžitá likvidita	3,9

(Zdroj: <http://www.obce.ineko.sk/>)

Na území obce pôsobí niekoľko podnikateľských subjektov a jedna mimovládna organizácia. Menšinové zastúpenie majú aj živnostníci. Podrobné informácie sú uvedené v nasledujúcich formulároch: **Formulár č. A 4 - Evidencia podnikateľských subjektov** a **Formulár č. A 5 – Evidencia mimovládnych organizácií**. Podnikateľské subjekty majú v obci prevádzku a vytvárajú pracovné príležitosti aj pre občanov obce. Obec má dobrú polohu z hľadiska rozvoja cestovného ruchu. V obci ponúka stravovanie reštaurácia **Ranč Veľopole**.



## Formulár č. A 4 - Evidencia podnikateľských subjektov

Číslo	Názov PO/sídlo/Sk NACE:	Zmena pridanej hodnoty v % (2014)	Počet zamestnancov (2014)	Prírastok/úbytok zamestnancov	Tržby (2014)	Zisk (2014)	Záznam z rokovania o Dohode o partnerstve dňa:	Poznámky	Kontakt
1	Marián Paško DREVOVÝROBA/Udavské 376/16210	N/A	2	-1	N/A	N/A	-	-	Marián Paško, 0905578526
2	JIMM SLOVAKIA, s.r.o./Veľopole 129/16290	N/A	N/A	N/A	16 420 €	3 289 €	-	-	Michal Jasik
3	Ján Dziaba drevovýroba/067 12 Hankovce 71/16100	N/A	N/A	N/A	N/A	N/A	-	-	Ján Dziaba
4	Ján Valovčík - JAVAL/Veľopole 113/47190	N/A	2	-1	N/A	N/A	-	-	Ján Valovčík
5	-	-	-	-	-	-	-	-	-

(Zdroj: www.finstat.sk)

## Formulár č. A 5 – Evidencia mimovládnych organizácií

P. č.	Názov:
1	Urbárska spoločnosť Veľopole, pozemkové spoločenstvo
2	-
3	-
4	-
5	-

(Zdroj: Obecný úrad Veľopole)

## Evidencia záujmových skupín

P. č.	Názov:
1	Dobrovoľný hasičský zbor Veľopole
2	-
3	-
4	-
5	-



### Formulár č. A 6 - Analýza záujmových skupín

Obec Veľopolie patrí medzi menšie obce okresu, preto tu pôsobia len dve záujmové združenie, z toho len jedno s právnou subjektivitou. V súčasnosti nemá obec s kým podpísať Dohodu o partnerstve pri realizácii PHSR, nakoľko tu pôsobí iba pár podnikateľov prevažne v drevospracujúcom priemysle. No zároveň sa obec nebráni spolupráci s takými partnermi z obce, ktorí by mali o realizáciu a implementáciu PHSR záujem. Príprava PHSR je v súčasnosti v réžii samosprávy obce, poslancov OZ, obyvateľov obce a externých partnerov (Regionálna rozvojová agentúra, VÚC Prešov).

Nasledujúca pripravená matica, zahŕňa účastníkov zoradených podľa ich postavenia v procese verzus ich vplyvu:

**Tabuľka č. 1: Matica vplyvu / Dôležitosť**

Účastníková právomoc / Potenciál	Vysoké postavenie / Dôležitosť	Nízke postavenie / Dôležitosť
Vysoký vplyv / právomoc	Vysoký vplyv / vysoká právomoc obyvatelia obce so záujmom o rozvoj obce	Vysoký vplyv / nízka právomoc Regionálna rozvojová agentúra Humenné
Nízky vplyv / právomoc	-	-

(Zdroj: vlastné spracovanie)

**Tabuľka č. 2: Účastníci – všeobecný prehľad a ich záujmy**

Účastníci	Záujem v konkrétnom projekte v rámci PHSR	Vyhodnotenie, poznámky
1 Regionálna rozvojová agentúra Humenné	spolupráca so samosprávou	dôležitý, príprava návrhov (aktivity, opatrenia)
2 VÚC Prešov	koordinácia, integrované projekty	dôležitý

(Zdroj: vlastné spracovanie)

Tabuľky č. 3 a 4 Matica zapojenia a Matica vplyvu/priority sú vhodné na definíciu a výber správnej stratégie, predovšetkým pre skupiny pri ktorých identifikujeme vysoké postavenie a dôležitosť.

**Tabuľka č. 3: Účastníci – matica zapojenia**

Akcia	Informuj	Konzultuj	Partnerstvo	Kontroluj
<b>Etapa</b>				
<b>Identifikácia problémov</b>	VÚC Prešov	obyvatelia obce so záujmom o rozvoj obce  Regionálna rozvojová agentúra Humenné		
<b>Plánovanie</b>		obyvatelia obce so záujmom	Regionálna rozvojová	



		o rozvoj obce	agentúra Humenné, VÚC Prešov	
<b>Implementácia</b>	VÚC Prešov		Regionálna rozvojová agentúra Humenné	
<b>Monitoring a hodnotenie</b>		Regionálna rozvojová agentúra Humenné		VÚC Prešov

(Zdroj: vlastné spracovanie)

**Tabuľka č. 4: Účastníci – matica vplyvu /priority**

Záujmy		
Účastníci	Pravdepodobnosť vplyvu aktivity	Príbuzné priority záujmu
<b>Dominantní</b>	<b>(+) – (-)</b>	<b>1 - 5</b>
obyvatelia obce so záujmom o rozvoj obce	+	1
<b>Jednoznační</b>		
VÚC Prešov	+	1

(Zdroj: vlastné spracovanie)

Sumár matice zapojenia poskytuje komplexný obraz o stratégiách pre skupiny účastníkov a podporuje úspešný proces manažmentu zmien.

Analýzou výsledkov matice zapojenia môže riadiaci tím presnejšie určiť spôsob zapojenia jednotlivých záujmových skupín do manažmentu a procesu tvorby PHSR.

Cielená komunikácia a spolupráca so záujmovými skupinami vo vysokej miere ovplyvňuje úspešnosť realizácie PHSR a jednotlivých projektov, najmä ak sú aj záujmovou skupinou inej organizácie.

#### **Formulár č. A 7 - Ex-ante hodnotenie – stav projektovej pripravenosti investícií k termínu vypracovania PHSR**

Cieľom formulára č. A 7 - Ex-ante hodnotenie – stav projektovej pripravenosti k termínu vypracovania PHSR je analyzovať súčasný stav pripravenosti investičných zámerov a možnosti ich financovania z rôznych zdrojov.

Formulár č. A 7 je zároveň východiskom na vytvorenie formulárov č. P 1 a F 6 v programovej časti a finančnej časti, ktoré sa doplnia na základe strategických priorít a cieľov aj o nové projekty a aktivity v troch oblastiach - ekonomickej, sociálnej a environmentálnej. Pripravené investičné projekty sa môžu stať aj súčasťou pripravovaných nových územných stratégií – RIUS a MRS.





### Formulár č. A 3 – Plánovací formulár prieskumu

Dôležité otázky	Zdôvodnenie
Prečo je potrebné získať informácie prostredníctvom prieskumu?	oslovenie verejnosti anonymným dotazníkom prinesie prejavovaný záujem obyvateľov o dianie v obci a jej budúci rozvoj
Čo je jeho cieľom?	zistiť názory občanov na rôzne témy týkajúce sa života v obci
Akým spôsobom sa bude uskutočňovať?	dotazníkový prieskum (dotazníky distribuované medzi obyvateľov obce – náhodný výber)
Aké budú finančné nároky?	-
Aké budú časové nároky?	apríl – jún 2015
Kto bude za realizáciu prieskumu zodpovedný?	zhotoviteľ PHSR, riadiaci tím, pracovné skupiny, poslanci OZ

Zdroj: vlastné spracovanie

Dotazníkový prieskum sa realizoval medzi obyvateľmi obce Veľopolie v mesiacoch apríl a jún 2015. Cieľom prieskumu bolo zistiť názory občanov na rôzne témy týkajúce sa života v obci. Prieskum bol jednou z etáp procesu tvorby Programu hospodárskeho a sociálneho rozvoja obce Veľopolie. Bol realizovaný na vzorke náhodne vybraných obyvateľov obce. Získali sme 38 vyplnených dotazníkov.

#### Vyhodnotenie prieskumu

#### Veková štruktúra respondentov

Odpoveď	Odpovedalo ÁNO
menej, alebo 18 rokov	1
19 - 29 rokov	6
30 - 39 rokov	6
40 - 49 rokov	6
50 - 59 rokov	11
60 a viac rokov	8

#### Dĺžka trvalého pobytu respondentov v obci

Odpoveď	Odpovedalo ÁNO
menej ako 5 rokov	1
5 - 10 rokov	3
11 - 20 rokov	2
21 - 30 rokov	10
viac ako 30 rokov	22

#### Zloženie členov domácnosti

Odpoveď	Odpovedalo ÁNO
žijem sám/ sama	3
jeden dospelý + dieťa/deti	2
dvaja dospelí + dieťa/deti	11
manželia bez detí	1
manželia bez detí (deti sú dospelé a žijú inde)	6



viacgeneračná domácnosť (starí rodičia/rodič, rodičia/rodič, deti/dieťa)	13
iné	2

**Miesto zamestnania respondentov**

Odpoveď	Odpovedalo ÁNO
doma (z domu)	0
dochádzam do práce v obci	3
cestujem do práce mimo obce	22
nezamestnaný/á	2
dôchodca	10

**Kvalita života v obci podľa respondentov**

Odpoveď	Odpovedalo ÁNO
veľmi dobrá	1
dobrá	21
uspokojivá	14
zlá	3
veľmi zlá	0

**Dôvody respondentov pre život v obci (vybrať mohli maximálne 3 možnosti)**

Odpoveď	Odpovedalo ÁNO
Narodil/a som sa tu	25
Vyrastal/a som tu	11
Mám tu rodinu	17
Priženil/vydala som sa tu	11
Mám tu prácu	0
Prostredie pre výchovu detí	0
Dobrá geografická poloha obce	6
Nemám inú možnosť (nedostatok peňazí)	0
Páči sa mi tu	5
Iné	1

**Spokojnosť respondentov s kvalitou života alebo poskytovaných služieb v obci**

Ohodnotenie	od 1 - najlepší do 5 – najhorší				
	1	2	3	4	5
voľnočasové aktivity pre deti a mládež	1	3	19	6	9
kultúra, kultúrne aktivity a pre občanov	3	4	18	11	1
miestne cesty	1	3	8	18	8
šport	1	1	10	13	9
škôlka	14	9	9	2	0
starostlivosť o zeleň, ihrisko, verejné priestranstvá	2	10	13	8	4
osвета, vzdelávanie	2	4	14	7	7
podnikateľské prostredie	3	2	20	6	1
dostupnosť stavebných	0	8	18	5	2



pozemkov					
dopravné spojenie	1	22	10	3	0

**Záujem respondentov o dianie v obci**

Odpoveď	vždy	občas	nikdy
zúčastňujem sa volieb do samospráv	27	8	1
zúčastňujem sa na podujatiach organizovaných v obci	13	23	2
oboznamujem sa s návrhmi územného plánu	4	22	11
navštevujem starostku so svojimi požiadavkami a návrhmi	5	17	15
zúčastňujem sa na zasadnutiach obecného zastupiteľstva	3	6	28
zapájam sa aktívne do života cirkvi	14	23	1
sledujem informácie o hospodárskom a sociálnom rozvoji	5	30	2

**Názor respondentov na prioritné riešenie nedostatkov v obci (vybrať mohli maximálne 5 možností)**

Odpoveď	Odpovedalo ÁNO
Zlepšenie možností nákupu (obchody)	6
Nedostatok stavebných pozemkov	6
Stav verejných priestranstiev	14
Kvalita životného prostredia	9
Odpadové hospodárstvo (zber a odvoz odpadov)	2
Chýbajúce detské ihrisko	19
Stav obecných ciest	31
Chýbajúce chodníky v obci	16
Dopravná situácia v obci	5
Starostlivosť o seniorov	8
Bezpečnosť	3
Nedostatok kultúrnych podujatí v obci	8
Nedostatok športových podujatí v obci	11
Sociálne služby (stravovanie, opatrovateľská služba a pod.)	5
Rekonštrukcia ihriska v obci	8
iné	5

**Názor respondentov na rozvoj obce za posledných 5 rokov**

Odpoveď	Odpovedalo ÁNO
nerozvíja sa vôbec	2
veľmi zle	0
zle	1



neviem posúdiť	10
dobře	19
veľmi dobre	2

#### Najvýznamnejšie udalosti v obci za uplynulých 5 rokov podľa odpovedí respondentov

• výstavba komunikácie na cintorín
• organizované kultúrne podujatia v obci
• organizované športové podujatia v obci
• organizovaný výlet pre deti počas prázdnin
• udržiavané priestranstva v obci, pri kostole, pri OcÚ
• úprava priestranstva pri Laborci
• vodovod v kostole

#### Čo by sa v obci malo zmeniť, alebo čo v obci chýba podľa respondentov

• rekonštrukcia miestnych komunikácií v obci
• chodníky v obci
• spomaľovacie retardéry na miestne komunikácie
• multifunkčné ihrisko
• detské ihrisko
• rekonštrukcia autobusovej zastávky pri kostole
• rekonštrukcia rozhlasu
• rekonštrukcia verejného osvetlenia
• oplótenie horného cintorína
• oddychová zóna v obci
• viac verejných priestranstiev
• likvidácia čiernych skládok
• čistota v obci
• priestor na stretávanie mladých
• nové občianske združenia
• podujatia pre mládež
• viac športových podujatí v obci

## ČasÉ A.II Analýza vonkajšieho prostredia

Vonkajšie prostredie je určované Európskou úniou a legislatívou Slovenskej republiky. V danej oblasti je smerodajný najmä Národný program reforiem Slovenskej republiky 2015. Jedná sa o opatrenia, ktoré sa vláda zaviazala plniť v nasledujúcom období v týchto štrukturálnych témach:

### 1. Fiškálna politika a verejné financie

*Odhad hospodárenia verejnej správy v roku 2015 je na úrovni 2,55 % HDP a vláda plánuje ďalej znížiť deficit na 1,93 % HDP v 2016. Rozpočtové ciele zachovávajú predpoklad dosiahnutia štrukturálne vyrovnaného rozpočtu v roku 2017. Verejný dlh by sa mal po prvom pokrízovom poklese v minulom roku znížiť z 53,6 % v roku 2014 k úrovni 50 % do roku 2018. K ďalšiemu zvýšeniu efektivity daňovej kontroly a zníženiu administratívnej náročnosti prispievajú viaceré opatrenia finančnej správy. V roku*



2015 sa začne so zavádzaním elektronického výkonu daňového auditu a rozšíria sa služby poskytované finančnou správou.

- Efektívnosť výberu daní
- Zjednotenie výberu daní, cla a odvodov

## 2. Vzdelávanie, veda a inovácie

Zmeny v oblasti školstva sa zameriavajú na prepojenie odborného vzdelania s praxou, rozšírenie kapacít škôlok a podporu začleňovania marginalizovaných komunít. Opatrenia na zlepšenie vedy, výskumu a inovácií by mali stabilizovať výdavky štátu a zvýšiť efektívnosť využívania týchto prostriedkov. K dosiahnutiu cieľa stratégie Európa 2020 v objeme výdavkov na vedu a výskum by mal výraznou mierou prispieť nárast súkromných výdavkov.

Regionálne školstvo

- Predprimárne vzdelávanie
- Dobre pripravení a motivovaní učitelia
- Vzdelávací obsah a učebnice
- Prepojenie vzdelávania a potrieb trhu práce v odbornom školstve

Vysoké školstvo

Veda a výskum

- Veda a výskum
- Inovácie

## 3. Zamestnanosť a sociálna inklúzia

Opatrenia v oblasti zamestnanosti a sociálnej inklúzie sa zameriavajú najmä na pokračovanie reformy služieb zamestnanosti a podporu starostlivosti o deti v kontexte trhu práce. Pokračuje zavádzanie nástrojov APTP v rámci iniciatívy záruky pre mladých ľudí do 29 rokov a na podporu dlhodobu nezamestnaných. Plánuje sa vyhodnocovať čistá účinnosť nástrojov APTP. Bude taktiež posilnená analytická kapacita ÚPSVaR. Pokračujú projekty zamerané na podporu komunitných centier a terénnej sociálnej práce v obciach s rómskou populáciou.

Zamestnanosť

- Služby zamestnanosti
- Podpora zamestnanosti mladých
- Dlhodobá nezamestnanosť
- Podpora mobility za prácou

Sociálna inklúzia

- Zavedenie minimálneho dôchodku
- Rovnováha medzi zamestnaním a starostlivosťou o deti
- Sociálne služby
- Podpora marginalizovaných rómskych komunít

## 4. Dopravná infraštruktúra a telekomunikácie

Hlavnými opatreniami v doprave sú výstavba chýbajúcich úsekov diaľnic a rýchlostných ciest a výstavba, obnova a údržba ciest I. triedy. Dôležitým cieľom bude systematické zvyšovanie významu železničnej prepravy ako aj zefektívnenie verejnej osobnej dopravy.

- Rozvoj dopravy



- Cestná infraštruktúra
- Železnice
- Zefektívnenie verejnej osobnej dopravy a mestská mobilita

#### 5. Modernizácia verejnej správy a podnikateľské prostredie

*Modernizácia štátnej správy bude pokračovať reformou ESO zameranou na optimalizáciu okresných úradov, čo by malo priniesť zefektívnenie činností a lepšie služby občanom a podnikateľom napríklad prostredníctvom elektronizácie. Budú sa posilňovať analytické kapacity v štátnej správe. Reforma verejnej správy prinesie jej odpolitizovanie a viac transparentnosti na všetkých stupňoch od prijímania zamestnancov až k odmeňovaniu.*

- Pokračovanie ESO – Efektívna, spoľahlivá a otvorená verejná správa
- Reforma štátnej služby
- Analytické kapacity
- Elektronická verejná správa
- Podnikateľské prostredie
- Návrat odborníkov

#### 6. Transparentná spoločnosť a vymožitelnosť práva

*Zefektívňovanie súdnictva bude prebiehať najmä revíziou Občianskeho súdneho poriadku, rekodifikáciou civilného procesu a špecializáciou súdnej sústavy a sudcov. K urýchleniu súdnych konaní prispeje aj prebiehajúca elektronizácia súdneho spisu, zbierky zákonov, insolvenčného registra a monitoringu ovinených a odsúdených.*

- Efektívnejšie súdy
- Elektronizácia

#### 7. Zdravie

*Transparentné cenové stropy na nákup významných položiek, povinné externé audity, či optimalizácia lôžkového fondu prispievajú k vyššej transparentnosti finančného riadenia a zastaveniu zadlžovania nemocníc pod MZ SR. Zavedie sa integrovaný model poskytovania zdravotnej starostlivosti, zefektívni sa proces financovania zdravotných zariadení zavedením platby za diagnostickú skupinu a zjednotia sa liečebné postupy.*

- Zlepšenie finančného riadenia a hospodárenia poskytovateľov a výstavba novej nemocnice
- Zavedenie platieb za diagnostickú skupinu (DRG)
- Postavenie všeobecných lekárov a e-Health
- Lepšia integrácia poskytovania zdravotnej starostlivosti
- Zjednotenie liečebných postupov a systém starostlivosti o zdravie občanov

#### 8. Environmentálna udržateľnosť a energetika

*Nový zákon o odpadoch posilní motivácie na prevenciu vzniku odpadu a jeho materiálové a energetické zhodnotenie. V spolupráci so Svetovou bankou bude vypracovaná Nízkouhlíková stratégia SR, ktorá identifikuje redukčný potenciál a náladovo efektívne spôsoby znižovania emisií aj v súvislosti s navrhovanými EÚ cieľmi do roku 2030. Plánované plynové prepojenie s Poľskou a Maďarskou republikou zvýši energetickú bezpečnosť SR. Prepojenie elektrizačných sústav s Maďarskom odstráni úzke miesta a zvýši cezhraničnú kapacitu.*



- Emisie skleníkových plynov
- Spracovanie odpadov
- Udržateľné využívanie prírodných zdrojov
- Zvyšovanie energetickej efektívnosti
- Budovanie energetických prepojení medzi krajinami
- Hodnotenie potreby ďalšej regulácie
- Zverejňovanie analýzy ku všetkým zásadnejším zmenám politik a regulačným rozhodnutiam
- Dátové centrum na webovom sídle regulátora.

**Formulár č. A 8 - STEEP analýza (analýza externého prostredia)**

Sociálne	Technologické	Ekonomické	Ekologické	Politické	Hodnoty
Starnutie populácie	Využívanie IKT pre komunikáciu s obyvateľstvom	Využívanie štrukturálnych fondov EÚ pre spolufinancovanie projektov	Objavenie doteraz neidentifikovaných starých environmentálnych záťaží	Pripravenosť Vlády SR na čerpanie finančných prostriedkov alokovaných v štrukturálnych fondoch EÚ	Zmena postoju obyvateľstva a ich zapájanie do rozvojových aktivít
Nárast kriminality, chudoby a MRK	Zlepšenie kvality poskytovaných služieb verejnosti	Daňové zaťaženie	Zvyšovanie environmentálneho zaťaženia v oblasti znečistenia ovzdušia	Podpora Vlády SR v oblasti podnikateľského prostredia, inovácií, výskumu a vývoja, cestovného ruchu	Celková organizačná kultúra, vnímanie a akceptácia korupcie v spoločnosti
Nedostatočné prepojenie vzdelávacieho systému s potrebami trhu práce	Zavádzanie inovatívnych technológií u kľúčových zamestnávateľov v regióne	Nové trhy a investičné príležitosti pre zamestnávateľov a podnikateľov	Zmena klímy – celkové oteplenie, extrémne zrážky, extrémne teplé letné obdobia	Komplikovaná legislatíva a výkon v oblasti verejného obstarávania	
Migrácia obyvateľov Slovenska za prácou do zahraničia	Využívanie sociálnych sietí na vytváranie komunít s rovnakými záujmami a na reklamu	Dopady ekonomickej krízy			

Zdroj: vlastné spracovanie



**Formulár č. A 9 - Analýza konkurencie**

<b>Príklad schémy pre porovnanie konkurenčných výhod a nevýhod dvoch susedných samospráv pre oblasť Vidiecky cestovný ruch</b>					
	Samospráva 1 – Obec Veľopole		Samospráva 2 – Obec Ľubiša		Závery pre samosprávu 1
	konkurenčné <b>výhody</b>	konkurenčné <b>nevýhody</b>	konkurenčné <b>výhody</b>	konkurenčné <b>nevýhody</b>	
Prostredie	Prírodný potenciál +++		Prírodný potenciál +++  Dostatok udržiavaných verejných priestranstiev +++		Zabezpečiť starostlivosť o krajinu, propagácia prírodného potenciálu
Podujatia	Dostatok kultúrnych aj športových podujatí počas roka +++	Podujatia iba miestneho významu --	Výstavba miniskanzemu v obci +++		Zorganizovať regionálne významnejšie športové podujatie počas roka.
Ubytovanie a stravovanie	Stravovacie zariadenie počas roka +++		Stravovacie zariadenie v blízkosti obce počas roka +++		Podpora propagácie stravovacieho zariadenia v obci.
Propagácia		Minimálna propagácia --	Propagácia ++		Posilniť propagáciu prírodného potenciálu v spojení s organizovaným športovým podujatím.

Zdroj: Weisová, Bernátová: Strategické plánovanie samosprávy, Municipalia 2012





## Časť A.III Zhodnotenie súčasného stavu územia

### Formulár č. A 10 - SWOT analýza

#### Oblasť: INFRAŠTRUKTÚRA, HOSPODÁRSTVO, DOPRAVA

<p><b>Silné stránky</b></p> <ul style="list-style-type: none"> <li>+ dobrá poloha obce vzhľadom na dostupnosť z okresného mesta</li> <li>+ zrekonštruovaný obecný úrad s dobrou polohou v centre obce</li> <li>+ vybudovaný Dom nádeje s upraveným priestranstvom</li> <li>+ vybudovaný verejný vodovod pitnej vody</li> <li>+ obec plynofikovaná</li> <li>+ obcou prechádza cesta III. triedy</li> </ul>		<p><b>Slabé stránky</b></p> <ul style="list-style-type: none"> <li>+ nedostatok finančných prostriedkov na údržbu technickej infraštruktúry v obci</li> <li>+ potrebná rekonštrukcia miestnych komunikácií</li> </ul>
<p><b>Príležitosti</b></p> <ul style="list-style-type: none"> <li>+ možnosť získania finančných prostriedkov z fondov EÚ</li> <li>+ využitie polohového potenciálu obce</li> <li>+ podpora podnikateľských zámerov v obci</li> <li>+ rekonštrukcia miestnych komunikácií</li> </ul>		<p><b>Hrozby</b></p> <ul style="list-style-type: none"> <li>+ malá miera podpory miest a obcí zo strany štátu</li> <li>+ nevýhodné podmienky čerpania prostriedkov z EÚ fondov</li> <li>+ nevýhodné podmienky čerpania úverových zdrojov z komerčných bánk</li> <li>+ zvyšujúce sa náklady na údržbu a opravy cestnej infraštruktúry</li> <li>+ spomalenie hospodárskeho rast</li> </ul>

Zdroj: upravené podľa Weisová, Bernátová: Strategické plánovanie samosprávy, Municipalia 2012

Číslami 1 – 10 sú očíslované silné stránky zo SWOT analýzy, veľkými písmenami A – I sú označené jednotlivé príležitosti zo SWOT analýzy. K vysoko hodnotenej silnej stránke sme priraďovali príležitosti, ktoré je potrebné podporiť vhodnými aktivitami/projektmi/opatreniami na túto väzbu s očakávaním kladného výsledku/ vplyvu.

#### Formulár č. A 11 - Matica vzájomných väzieb SWOT analýzy (Oblasť: INFRAŠTRUKTÚRA, HOSPODÁRSTVO, DOPRAVA)

	A	B	C	D
1		++		
2	++		+++	
3	+++			
4		++		
5		++		
6	+++			+++

Zdroj: vlastné spracovanie



**Oblasť: ŽIVOTNÉ PROSTREDIE A ODPADOVÉ HOSPODÁRSTVO**

<p><b>Silné stránky</b></p> <ul style="list-style-type: none"><li>✚ zabezpečený vývoz TKO</li><li>✚ v obci je vybudovaný systém separovaného zberu v obci</li><li>✚ vodný tok v obci</li><li>✚ zdroj kvalitnej pitnej vody</li><li>✚ kvalitná legislatíva na nakladanie s KO a DSO</li><li>✚ v obci je vybudovaná kanalizácia</li></ul>	<p><b>Slabé stránky</b></p> <ul style="list-style-type: none"><li>✚ potreba čistenia okolia miestneho toku</li><li>✚ prudké klimatické zmeny</li><li>✚ absencia odpadových nádob na separovaný zber</li><li>✚ v obci sa nenachádza kompostáreň biologicky rozložiteľných odpadov</li></ul>
<p><b>Príležitosti</b></p> <ul style="list-style-type: none"><li>✚ zvýšiť právne vedomie obyvateľstva vo sfére životného prostredia</li><li>✚ možnosť získania finančných prostriedkov z fondov EÚ</li><li>✚ verejná zeleň v obci</li><li>✚ odstránenie zdrojov znečistenia povrchových a podzemných vôd</li></ul>	<p><b>Hrozby</b></p> <ul style="list-style-type: none"><li>✚ zhoršujúci sa stav životného prostredia</li><li>✚ ohrozená kvalita podzemných a povrchových vôd</li><li>✚ zhoršenie zdravotného stavu obyvateľstva</li><li>✚ znečistenie ovzdušia</li><li>✚ nárast množstva vyvázaných odpadov, pretrvávajúce vykurovanie tuhými palivami</li><li>✚ nízka disciplína pri nakladaní s odpadmi</li></ul>

Zdroj: upravené podľa Weisová, Bernátová: Strategické plánovanie samosprávy, Municipalia 2012

**Formulár č. A 11 – Matica vzájomných väzieb SWOT analýzy (Oblasť: ŽIVOTNÉ PROSTREDIE A ODPADOVÉ HOSPODÁRSTVO)**

	A	B	C	D
1	++			
2	++			
3		++	++	++
4		++		
5	++			
6	++			

Zdroj: vlastné spracovanie



**Oblasť: ŠPORT, KULTÚRA, CESTOVNÝ RUCH A PROPAGÁCIA**

<p><b>Silné stránky</b></p> <ul style="list-style-type: none"> <li>✚ zrekonštruovaný kultúrny dom v obci</li> <li>✚ veľký záujem obyvateľov o športové a kultúrne podujatia v obci</li> <li>✚ vhodné podmienky pre rozvoj športu a turistiky</li> <li>✚ vhodné podmienky na rozvoj vidieckeho cestovného ruchu</li> <li>✚ stravovacie zariadenie v obci</li> </ul>	<p><b>Slabé stránky</b></p> <ul style="list-style-type: none"> <li>✚ absencia multifunkčného ihriska</li> <li>✚ zabezpečenie vhodných priestorov na stretávanie sa mládeže, detí a seniorov</li> <li>✚ nedostatočne rozvinutá cezhraničná spolupráca</li> <li>✚ zastaralé technické vybavenie kultúrneho domu</li> <li>✚ nedostatočne využitý potenciál pre rozvoj kultúrno-poznávacieho cestovného ruchu</li> <li>✚ absencia cyklotrás</li> </ul>
<p><b>Príležitosti</b></p> <ul style="list-style-type: none"> <li>✚ možnosť získania finančných prostriedkov z fondov EÚ</li> <li>✚ cezhraničná spolupráca</li> <li>✚ vybudovanie športových a oddychových plôch v obci</li> <li>✚ lepšia propagácia obce</li> <li>✚ dobré možnosti pre budovanie cyklotrás</li> <li>✚ spolupráca na regionálnej úrovni v rozvoji turizmu</li> </ul>	<p><b>Hrozby</b></p> <ul style="list-style-type: none"> <li>✚ vplyv nežiaducich javov na deti a mládež</li> <li>✚ nedostatok finančných prostriedkov na údržbu a výstavbu nových športových a kultúrnych objektov</li> <li>✚ slabá podpora kultúry zo strany štátu a VÚC</li> <li>✚ nedostatok finančných prostriedkov na šírenie miestnej kultúry za hranice katastrálneho územia obce</li> <li>✚ zmeny vo vnímaní tradičných hodnôt</li> </ul>

Zdroj: upravené podľa Weisová, Bernátová: Strategické plánovanie samosprávy, Municipalia 2012

**Formulár č. A 11 - Matica vzájomných väzieb SWOT analýzy (Oblasť: ŠPORT, KULTÚRA, CESTOVNÝ RUCH A PROPAGÁCIA)**

	A	B	C	D	E	F
1	++					
2	++	+++	++	++		
3	++			++	+++	++
4	++	+++		+++		++
5	++			++		+++

Zdroj: vlastné spracovanie

Realizácia Programu hospodárskeho a sociálneho rozvoja obce závisí od pripravenosti jeho garanta – obce Veľopolie, spolupráce s partnermi, ako aj vonkajšieho prostredia. Nasledujúca tabuľka uvádza zoznam možných rizík, ktoré môžu pochádzať z vnútorného, alebo vonkajšieho prostredia obce.



**Formulár č. A 13 - Kontrolný zoznam pre hodnotenie možných rizík**

Druh rizika	Objekt rizika	Zdroj rizika	Nežiaduce dôsledky	Pravdepodobnosť
<b>Individuálne</b>	realizácia PHSR	nedôsledný prístup obce k realizácii PHSR a získavaniu vonkajších zdrojov	stagnácia obce	nízka
	realizácia PHSR	nezáujem podnikateľov o spoluprácu pri realizácii PHSR	stagnácia obce	vysoká
<b>Technické</b>	realizácia príslušných opatrení	neúspešnosť v získavaní financií z vonkajších zdrojov na rozvoj technickej a dopravnej infraštruktúry	stagnácia obce	stredná
<b>Ekologické</b>	územie	nečakane zhoršujúce sa klimatické podmienky	nepriaznivé podmienky na život v obce	stredná
<b>Sociálne</b>	územie	odchod obyvateľov v produktívnom veku za prácou do iných regiónov a zahraničia, nedostatok pracovných príležitostí	nárast sociálno-patologických javov	stredná
<b>Ekonomické</b>	územie	nedostatok vonkajších finančných zdrojov	nerealizácia rozvojových projektov	vysoká

Zdroj: vlastné spracovanie

Formulár č. A 13 priamo nadväzuje na predchádzajúci formulár č. A 10 v časti ohrozenia a slabé stránky. Hodnotenie a následne riadenie možných rizík je štruktúrovaný prístup k identifikácii, hodnoteniu, monitorovaniu a priebežnej kontrole rizika, ktoré môže nastať a negatívne ovplyvniť realizáciu stanovených cieľov PHSR.

Výstupy kontrolného zoznamu je možné v pláne hodnotenia a monitorovania spracovať do Plánu riadenia rizík realizácie PHSR. Kontrolný zoznam tak poskytuje prehľad o všetkých identifikovaných rizikách, hodnotenie ich významnosti, opatrenia na zníženie ich pravdepodobnosti a možných vplyvov a vlastníkov rizík.



## ČASŤ B: STRATEGICKÁ ČASŤ

Strategická časť nadväzuje na analytickú časť. Záver analytickej časti obsahuje SWOT analýzu a hodnotenie možných rizík.

Strategická časť obsahuje stratégiu rozvoja obce pri zohľadnení jeho vnútorných špecifík a určuje hlavné ciele a priority rozvoja obce pri rešpektovaní princípov regionálnej politiky v záujme dosiahnutia vyváženého udržateľného rozvoja územia obce.

Pri stanovení vízie rozvoja územia obce Veľopole bolo nutné prihliadať na ten fakt, že sa vzťahuje k dlhodobému horizontu 10 rokov. Vízia by mal byť v súlade s Národnou stratégiou regionálneho rozvoja SR a Programom hospodárskeho a sociálneho rozvoja Prešovského samosprávneho kraja 2014 - 2020.

Vízia regionálneho rozvoja predstavuje stav, ku ktorému má Slovensko za niekoľko rokov dospieť - vymedzuje rámec pre definovanie strategických cieľov a priorít na obdobie 2014 až 2020 s výhľadom do roku 2030, ako aj postupy na ich dosiahnutie. Vízia regionálneho rozvoja Slovenska je definovaná takto:

***„Slovensko ako krajina s vysokou kvalitou života občanov vo všetkých regiónoch. Regionálna politika umožňujúca každému regiónu využívať svoje danosti na prospech svojho trvalo udržateľného hospodárskeho, sociálneho a územného rozvoja, a tým rozvoja Slovenskej republiky ako vysoko vyspelého, hospodársky, politicky a sociálne súdržného štátu, sebavedomého člena Európskej únie.“***

S ohľadom na vyššie uvedené dokumenty národnej a regionálnej úrovne, bola vízia rozvoja obce upravená nasledovne:

***„Obec sa stane miestom pre spokojný život občanov v ekologicky nenarušenom prostredí, s vybudovanou technickou infraštruktúrou, s fungujúcimi zariadeniami podporujúcimi rozvoj kultúrnej úrovne obyvateľstva a miestom pre športové aktivity i oddych všetkých obyvateľov obce.“***

Pre naplnenie uvedenej vízie obec stanovila tri prioritné oblasti svojho rozvoja počas rokov 2015 – 2021. Jedná sa o tieto oblasti:

1. hospodárska oblasť,
2. sociálna oblasť,
3. environmentálna oblasť.

V týchto prioritných oblastiach rozvoja si obec stanovila strategické ciele a navrhla opatrenia, ktorými tieto strategické ciele dosiahne.



Formulár č. S 1 – Hierarchia strategických cieľov

Vízia	<i>Obec sa stane miestom pre spokojný život občanov v ekologicky nenarušenom prostredí, s vybudovanou technickou infraštruktúrou, s fungujúcimi zariadeniami podporujúcimi rozvoj kultúrnej úrovne obyvateľstva a miestom pre športové aktivity i oddych všetkých obyvateľov obce.</i>			
Globálne ciele	1. Prioritná oblasť - Hospodárska	2. Prioritná oblasť - Sociálna		3. Prioritná oblasť - Environmentálna
Špecifické ciele	Dopravná infraštruktúra	Kultúrna infraštruktúra a šport	Školstvo a vzdelávanie	Verejná zeleň
Tematické ciele	<b>Opatrenie 1.1</b> Zlepšenie dopravnej infraštruktúry	<b>Opatrenie 2.1</b> Starostlivosť a rekonštrukcia verejných budov <b>Opatrenie 2.2</b> Vytvorenie vhodných priestorov na stretávanie sa obyvateľov <b>Opatrenie 2.3.</b> Kultúrno-spoločenský život v obci <b>Opatrenie 2.4</b> Podpora športových aktivít	<b>Opatrenie 2.5</b> Starostlivosť o školské zariadenia	<b>Opatrenie 3.1</b> Starostlivosť o verejné priestranstvá
Územné ciele	Rozvoj územia obce			

Zdroj: vlastné spracovanie



## ČASŤ C: PROGRAMOVÁ ČASŤ

**Programová (plánovacia) časť** nadväzuje na strategickú časť a obsahuje zoznam opatrení a aktivít na zabezpečenie realizácie programu rozvoja obce, t. j. obsahuje podrobnejšie rozpracovanie strategických cieľov v hospodárskej, sociálnej a environmentálnej politike minimálne na úroveň opatrení a aktivít, ktoré sú tvorené vecne príbuznými skupinami projektov.

### Metodika tvorby PHSR udáva nasledovný postup:

- Pracovná skupina špecifikovala opatrenia, navrhla k nim aktivity a stanovila poradie dôležitosti opatrení a aktivít, projektov vrátane merateľných ukazovateľov výsledku a dopadu. (Formulár č. P 1 - Tabuľka opatrení, aktivít a projektov podľa oblastí, Formulár č. P 2 - Tabuľka ukazovateľov výsledkov, dopadov).
- Riadiaci tím vypracoval sumárny návrh aktivít a projektov ako východisko pre Akčný plán.
- Riadiaci tím stanovil termíny realizácie aktivít, projektov (roky) a odhad ich financovania (výška a zdroje financovania).
- Riadiaci tím zabezpečil vypracovanie formulárov pre prípravu navrhnutých projektov (Formulár P 3 - Formulár pre prípravu projektu).

### Formulár č. P 1 – Prehľad opatrení, projektov a aktivít podľa oblastí

Opatrenie	Projekt/Aktivita	Prioritná oblasť/oblasť
<b>Opatrenie č. 1.1</b> Zlepšenie dopravnej infraštruktúry	Projekt <b>1.1.1 Rekonštrukcia miestnych komunikácií</b>	Hospodárska – dopravná infraštruktúra
	Projekt <b>1.1.2 Rekonštrukcia a odvodnenie miestnej komunikácie Rybníky</b>	Hospodárska – dopravná infraštruktúra
<b>Opatrenie č. 2.1</b> Starostlivosť a rekonštrukcia verejných budov	Projekt <b>2.1.1 Rekonštrukcia spoločenskej sály a kuchyne KD</b>	Sociálna infraštruktúra
	Projekt <b>2.1.2 Rekonštrukcia Domu nádeje</b>	Sociálna infraštruktúra
	Projekt <b>2.1.3 Rekonštrukcia budovy KD (fasáda, strecha)</b>	Sociálna infraštruktúra



<b>Opatrenie č. 2.2</b> Vytvorenie vhodných priestorov na stretávanie sa obyvateľov	Projekt <b>2.2.1 Zriadenie a vybavenie priestorov v OcÚ pre mládež</b>	Sociálna infraštruktúra
	Projekt <b>2.2.2 Klubovňa pre dôchodcov</b>	Sociálna infraštruktúra
<b>Opatrenie č. 2.3</b> Kultúrno-spoločenský život v obci	Projekt <b>2.3.1 Dni obce – 590. výročie</b>	Sociálna infraštruktúra
<b>Opatrenie č. 2.4</b> Podpora športových aktivít	Projekt <b>2.4.1 Viacúčelové športové ihrisko</b>	Sociálna infraštruktúra
	Projekt <b>2.4.2 Revitalizácia detského ihriska pri MŠ</b>	Sociálna infraštruktúra
<b>Opatrenie č. 2.5</b> Starostlivosť o školské zariadenia	Aktivita <b>2.5.1 Rekonštrukcia sociálnych zariadení v materskej škole</b>	Sociálna infraštruktúra
<b>Opatrenie č. 3.1</b> Podpora aktivít v oblasti odpadového hospodárstva	Projekt <b>3.1.1 Revitalizácia verejného priestranstva v centre obce</b>	Environmentálna – životné prostredie

Zdroj: vlastné spracovanie





## Formulár č. P 2 – Zoznam ukazovateľov cieľov/prioritných oblastí PHSR

Typ ukazovateľa	Názov ukazovateľa	Definícia	Informačný zdroj	Merná jednotka	Východisková hodnota	Cieľová hodnota / Rok	
					Rok 2015	2018	2021
<b>PRIORITNÁ OBLASŤ – Hospodárska</b>							
<b>1.1.1 Rekonštrukcia miestnych komunikácií</b>							
Hlavné ukazovatele	výstup	náklady na realizáciu	OcÚ	EUR	0	183 540,00	183 540,00
	výsledok	dĺžka zrekonštruovaných komunikácií	OcÚ	m	0	1694	1694
	dopad	zrealizované projekty dopravnej infraštruktúry	OcÚ	počet	0	1	2
<b>1.1.2 Rekonštrukcia a odvodnenie miestnej komunikácie Rybníky</b>							
Hlavné ukazovatele	výstup	náklady na realizáciu	OcÚ	EUR	0	34 450,00	34 450,00
	výsledok	dĺžka zrekonštruovanej komunikácie	OcÚ	m	0	466	466
	dopad	zrealizované projekty dopravnej infraštruktúry	OcÚ	počet	0	1	1

Zdroj: vlastné spracovanie

<b>PRIORITNÁ OBLASŤ – Sociálna</b>							
<b>2.1.1 Rekonštrukcia spoločenskej sály a kuchyne KD</b>							
Hlavné ukazovatele	výstup	náklady na realizáciu	OcÚ	EUR	0	18 520,00	18 520,00
	výsledok	počet zrekonštruovaných miestnosti	OcÚ	počet	0	2	2
	dopad	zrealizované projekty sociálnej infraštruktúry	OcÚ	počet	0	9	9



Program hospodárskeho a sociálneho rozvoja obce Veľopole na roky 2015 - 2021

2.1.2 Rekonštrukcia Domu nádeje							
Hlavné ukazovatele	výstup	náklady na realizáciu	OcÚ	EUR	0	12 000,00	12 000,00
	výsledok	počet zrekonštruovaných budov	OcÚ	počet	0	1	1
	dopad	zrealizované projekty sociálnej infraštruktúry	OcÚ	počet	0	9	9
2.1.3 Rekonštrukcia budovy KD (fasáda, strecha)							
Hlavné ukazovatele	výstup	náklady na realizáciu	OcÚ	EUR	0	50 000,00	50 000,00
	výsledok	počet zrekonštruovaných budov	OcÚ	počet	0	1	1
	dopad	zrealizované projekty sociálnej infraštruktúry	OcÚ	počet	0	9	9
2.2.1 Zriadenie a vybavenie priestorov v OcÚ pre mládež							
Hlavné ukazovatele	výstup	náklady na realizáciu	OcÚ	EUR	0	5 000,00	5 000,00
	výsledok	počet zrekonštruovaných priestorov	OcÚ	počet	0	0	1
	dopad	zrealizované projekty sociálnej infraštruktúry	OcÚ	počet	0	9	9
2.2.2 Klubovňa pre dôchodcov							
Hlavné ukazovatele	výstup	náklady na realizáciu	OcÚ	EUR	0	5 000,00	5 000,00
	výsledok	počet vytvorených priestorov	OcÚ	počet	0	0	1
	dopad	zrealizované projekty sociálnej infraštruktúry	OcÚ	počet	0	9	9
2.3.1 Dni obce – 590. výročie							
Hlavné ukazovatele	výstup	náklady na realizáciu	OcÚ	EUR	0	6 500,00	6 500,00
	výsledok	počet zrealizovaných akcií	OcÚ	počet	0	0	1
	dopad	zrealizované projekty sociálnej infraštruktúry	OcÚ	počet	0	9	9



Program hospodárskeho a sociálneho rozvoja obce Veľopole na roky 2015 - 2021

2.4.1 Viacúčelové športové ihrisko							
Hlavné ukazovatele	výstup	náklady na realizáciu	OcÚ	EUR	0	72 753,46	72 753,46
	výsledok	počet vybudovaných ihrísk	OcÚ	počet	0	1	1
	dopad	zrealizované projekty sociálnej infraštruktúry	OcÚ	počet	0	8	8
2.4.2 Revitalizácia detského ihriska pri MŠ							
Hlavné ukazovatele	výstup	náklady na realizáciu	OcÚ	EUR	0	6 615,00	6 615,00
	výsledok	počet vybudovaných ihrísk	OcÚ	počet	0	1	1
	dopad	zrealizované projekty sociálnej infraštruktúry	OcÚ	počet	0	8	8
2.5.1 Rekonštrukcia sociálnych zariadení v materskej škole							
Hlavné ukazovatele	výstup	náklady na realizáciu	OcÚ	EUR	0	6 000	6 000
	výsledok	počet vybudovaných ihrísk	OcÚ	počet	0	1	1
	dopad	zrealizované projekty sociálnej infraštruktúry	OcÚ	počet	0	8	8

Zdroj: vlastné spracovanie

PRIORITNÁ OBLASŤ – Environmentálna							
3.1.1 Revitalizácia verejného priestranstva v centre obce							
Hlavné ukazovatele	výstup	náklady na realizáciu	OcÚ	EUR	0	13 680,00	13 680,00
	výsledok	počet vybudovaných priestranstiev	OcÚ	počet	0	1	1
	dopad	zrealizované projekty – životné prostredie	OcÚ	počet	0	1	1

Zdroj: vlastné spracovanie



Súčasťou programovej časti je aj stanovenie ukazovateľov pre hodnotenie PHSR. Ukazovatele výsledkov a dopadov pre PHSR obce sú spracované v prehľade vo vyššie uvedených tabuľkách.

Ukazovatele sú rozdelené do troch kategórií:

- **ukazovatele výstupu** (práce, tovary a služby, ktoré boli financované počas realizácie aktivít projektu vyjadrené z finančného a vecného hľadiska)
- **ukazovatele výsledku** (okamžitý efekt realizácie aktivít projektu, ktorý je k dispozícii pre cieľovú skupinu alebo sa jedná o služby poskytnuté cieľovej skupine)
- **ukazovatele dopadu** (dlhodobý efekt vplyvu na danú prioritnú oblasť alebo cieľovú skupinu, ktorý však realizátor projektu nemôže ovplyvniť.

Pre oblasť hodnotenia dopadov pre PHSR obce boli ako východiskové hodnoty dopadových ukazovateľov stanovené dopadové ukazovatele na nulovej úrovni a hodnotenie dopadov sa uskutočňuje k roku 2021.

### **Formulár č. P 3 – Súhrnný prehľad projektových zámerov obce**

Tabuľka priložená

**Formulár č. P 4 - Formulár pre prípravu projektov**

<b>Základné údaje o projektovom zámere č. 1</b>							
Názov projektu		<b>Rekonštrukcia miestnych komunikácií</b>					
Garant		Obec Veľopole					
Kontaktná osoba garanta		Ing. Valéria Klapáčová – starostka obce					
Partneri garanta (spolupráca s ...)		obyvatelia obce Veľopole					
Začatie a ukončenie projektu (od ..... do..... )		2016-2020					
Stav projektu pred realizáciou		miestne komunikácie v zlom technickom stave					
Cieľ projektu		Vybudovať v obci bezpečnú cestnú premávku					
Výstupy		Zrekonštruované miestne komunikácie					
Užívatelia		obyvatelia a návštevníci obce					
Indikátory monitoringu		dĺžka zrekonštruovaných komunikácií					
Zmluvné podmienky		VO - výber dodávateľa					
Riziká		Výber dodávateľa cez VO					
Poznámky		-					
<b>Realizácia projektu</b>							
Fáza/míľnik		Súčinnosť iného odboru alebo subjektu			Termín (mesiac/rok)		
Vydanie stavebného povolenia		-			2016		
Výber dodávateľa, podpis zmluvy		-			2016		
Realizácia projektu		-			2016-2020		
<b>Financovanie projektu</b>							
Druh výdavku	Termín (rok)	Náklady spolu (eur)	z toho verejné zdroje				z toho súkromné zdroje
			EU	ŠR	VÚC	Obec	
Realizácia projektu	2016-2020	183 540,00	156 009,00	18 354,00	0,00	9 177,00	0,00
<b>Spolu</b>		<b>183 540,00</b>	<b>156 009,00</b>	<b>18 354,00</b>	<b>0,00</b>	<b>9 177,00</b>	<b>0,00</b>

Zdroj: upravené podľa Weisová, Bernátová: Strategické plánovanie samosprávy, Municipalia 2012

**Formulár č. P 4 - Formulár pre prípravu projektov**

<b>Základné údaje o projektovom zámere č. 2</b>							
Názov projektu		<b>Rekonštrukcia a odvodnenie miestnej komunikácie Rybníky</b>					
Garant		Obec Veľopole					
Kontaktná osoba garanta		Ing. Valéria Klapáčová – starostka obce					
Partneri garanta (spolupráca s ...)		obyvatelia obce Veľopole					
Začatie a ukončenie projektu (od ..... do ..... )		2016					
Stav projektu pred realizáciou		miestne komunikácie v zlom technickom stave					
Cieľ projektu		Vybudovať v obci bezpečnú cestnú premávku					
Výstupy		Zrekonštruované miestne komunikácie					
Užívatelia		obyvatelia a návštevníci obce					
Indikátory monitoringu		dĺžka zrekonštruovaných komunikácií					
Zmluvné podmienky		VO - výber dodávateľa					
Riziká		Výber dodávateľa cez VO					
Poznámky		-					
<b>Realizácia projektu</b>							
Fáza/míľnik		Súčinnosť iného odboru alebo subjektu			Termín (mesiac/rok)		
Vydanie stavebného povolenia		-			2016		
Výber dodávateľa, podpis zmluvy		-			2016		
Realizácia projektu		-			2016		
<b>Financovanie projektu</b>							
Druh výdavku	Termín (rok)	Náklady spolu (eur)	z toho verejné zdroje				z toho súkromné zdroje
			EU	ŠR	VÚC	Obec	
Realizácia projektu	2016	34 450,00	29 282,50	3 445,00	0,00	1 722,50	0,00
<b>Spolu</b>		<b>34 450,00</b>	<b>29 282,50</b>	<b>3 445,00</b>	<b>0,00</b>	<b>1 722,50</b>	<b>0,00</b>

Zdroj: upravené podľa Weisová, Bernátová: Strategické plánovanie samosprávy, Municipalia 2012

**Formulár č. P 4 - Formulár pre prípravu projektov**

<b>Základné údaje o projektovom zámere č. 3</b>							
Názov projektu		<b>Rekonštrukcia spoločenskej sály a kuchyne KD</b>					
Garant		Obec Veľopole					
Kontaktná osoba garanta		Ing. Valéria Klapáčová – starostka obce					
Partneri garanta (spolupráca s ...)		obyvatelia obce Veľopole					
Začatie a ukončenie projektu (od ..... do..... )		2016-2017					
Stav projektu pred realizáciou		potrebná rekonštrukcia interiéru KD					
Cieľ projektu		Starostlivosť o budovu Kultúrneho domu					
Výstupy		Zrekonštruované miestnosti KD					
Užívatelia		obyvatelia a návštevníci obce					
Indikátory monitoringu		počet zrekonštruovaných miestností					
Zmluvné podmienky		VO - výber dodávateľa					
Riziká		Výber dodávateľa cez VO					
Poznámky		-					
<b>Realizácia projektu</b>							
Fáza/míľnik		Súčinnosť iného odboru alebo subjektu			Termín (mesiac/rok)		
Výber dodávateľa, podpis zmluvy		-			2016		
Realizácia projektu		-			2016-2017		
<b>Financovanie projektu</b>							
Druh výdavku	Termín (rok)	Náklady spolu (eur)	z toho verejné zdroje				z toho súkromné zdroje
			EU	ŠR	VÚC	Obec	
Realizácia projektu	2016-2017	18 520,00	15 742,00	1 852,00	0,00	926,00	0,00
<b>Spolu</b>		<b>18 520,00</b>	<b>15 742,00</b>	<b>1 852,00</b>	<b>0,00</b>	<b>926,00</b>	<b>0,00</b>

Zdroj: upravené podľa Weisová, Bernátová: Strategické plánovanie samosprávy, Municipalia 2012

**Formulár č. P 4 - Formulár pre prípravu projektov**

<b>Základné údaje o projektovom zámere č. 4</b>							
Názov projektu	<b>Revitalizácia detského ihriska pri MŠ</b>						
Garant	Obec Veľopole						
Kontaktná osoba garanta	Ing. Valéria Klapáčová – starostka obce						
Partneri garanta (spolupráca s ...)	obyvatelia obce Veľopole						
Začatie a ukončenie projektu (od ..... do..... )	2017						
Stav projektu pred realizáciou	potrebná rekonštrukcia ihriska pri MŠ						
Cieľ projektu	vytvoriť vhodné podmienky pre šport detí						
Výstupy	Zrekonštruované ihrisko						
Užívatelia	detí a mládež obce						
Indikátory monitoringu	počet zrekonštruovaných ihrísk						
Zmluvné podmienky	VO - výber dodávateľa						
Riziká	Výber dodávateľa cez VO						
Poznámky	-						
<b>Realizácia projektu</b>							
Fáza/míľnik	Súčinnosť iného odboru alebo subjektu				Termín (mesiac/rok)		
Výber dodávateľa, podpis zmluvy	-				2017		
Realizácia projektu	-				2017		
<b>Financovanie projektu</b>							
Druh výdavku	Termín (rok)	Náklady spolu (eur)	z toho verejné zdroje				z toho súkromné zdroje
			EU	ŠR	VÚC	Obec	
Realizácia projektu	2017	6 615,00	0,00	6 000,00	0,00	615,00	0,00
<b>Spolu</b>		<b>6 615,00</b>	<b>0,00</b>	<b>6 000,00</b>	<b>0,00</b>	<b>615,00</b>	<b>0,00</b>

Zdroj: upravené podľa Weisová, Bernátová: Strategické plánovanie samosprávy, Municipalia 2012



**Formulár č. P 4 - Formulár pre prípravu projektov**

<b>Základné údaje o projektovom zámere č. 5</b>							
Názov projektu	<b>Revitalizácia verejného priestranstva v centre obce</b>						
Garant	Obec Veľopole						
Kontaktná osoba garanta	Ing. Valéria Klapáčová – starostka obce						
Partneri garanta (spolupráca s ...)	obyvatelia obce Veľopole						
Začatie a ukončenie projektu (od ..... do..... )	2017						
Stav projektu pred realizáciou	vhodný priestor v centre obce na vytvorenie verejného priestranstva						
Cieľ projektu	využiť priestor na zohľadnenie centra obce						
Výstupy	vytvorené verejné priestranstvo s parkoviskom, zrekonštruovanou autobusovou zastávkou a nainštalovanými informačnými tabuľami						
Užívatelia	obyvatelia a návštevníci obce						
Indikátory monitoringu	počet vytvorených priestranstiev						
Zmluvné podmienky	VO - výber dodávateľa						
Riziká	Výber dodávateľa cez VO						
Poznámky	-						
<b>Realizácia projektu</b>							
Fáza/míľnik	Súčinnosť iného odboru alebo subjektu			Termín (mesiac/rok)			
Výber dodávateľa, podpis zmluvy	-			2017			
Realizácia projektu	-			2017			
<b>Financovanie projektu</b>							
Druh výdavku	Termín (rok)	Náklady spolu (eur)	z toho verejný zdroj				z toho súkromné zdroje
			EU	ŠR	VÚC	Obec	
Realizácia projektu	2017	13 680,00	11 628,00	1 368,00	0,00	684,00	0,00
<b>Spolu</b>		<b>13 680,00</b>	<b>11 628,00</b>	<b>1 368,00</b>	<b>0,00</b>	<b>684,00</b>	<b>0,00</b>

Zdroj: upravené podľa Weisová, Bernátová: Strategické plánovanie samosprávy, Municipalia 2012

**Formulár č. P 4 - Formulár pre prípravu projektov**

<b>Základné údaje o projektovom zámere č. 6</b>							
Názov projektu	<b>Viacúčelové športové ihrisko</b>						
Garant	Obec Veľopolie						
Kontaktná osoba garanta	Ing. Valéria Klapáčová – starostka obce						
Partneri garanta (spolupráca s ...)	obyvatelia obce Veľopolie						
Začatie a ukončenie projektu (od ..... do..... )	2017-2018						
Stav projektu pred realizáciou	vhodný priestor na vybudovanie ihriska						
Cieľ projektu	vytvoriť vhodné podmienky pre šport						
Výstupy	vybudované viacúčelové ihrisko						
Užívatelia	detí a mládež obce, obyvatelia obce						
Indikátory monitoringu	počet vybudovaných ihrísk						
Zmluvné podmienky	VO - výber dodávateľa						
Riziká	Výber dodávateľa cez VO						
Poznámky	-						
<b>Realizácia projektu</b>							
Fáza/míľnik	Súčinnosť iného odboru alebo subjektu				Termín (mesiac/rok)		
Výber dodávateľa, podpis zmluvy	-				2017		
Realizácia projektu	-				2017-2018		
<b>Financovanie projektu</b>							
Druh výdavku	Termín (rok)	Náklady spolu (eur)	z toho verejné zdroje				z toho súkromné zdroje
			EU	ŠR	VÚC	Obec	
Realizácia projektu	2017-2018	72 753,46	0,00	40 000,00	0,00	32 753,46	0,00
<b>Spolu</b>		<b>72 753,46</b>	<b>0,00</b>	<b>40 000,00</b>	<b>0,00</b>	<b>32 753,46</b>	<b>0,00</b>

Zdroj: upravené podľa Weisová, Bernátová: Strategické plánovanie samosprávy, Municipalia 2012



## ČASŤ D: REALIZAČNÁ ČASŤ

**Realizačná časť** je zameraná na popis postupov inštitucionálneho a organizačného zabezpečenia realizácie programu rozvoja obce, systém monitorovania a hodnotenia plnenia programu rozvoja obce na základe stanovených merateľných ukazovateľov, vecný a časový harmonogram realizácie programu rozvoja obce formou akčných plánov.

Táto časť obsahuje:

- popis postupov inštitucionálneho a organizačného zabezpečenia realizácie PHSR, spôsob komunikácie, kooperácie a koordinácie
- stručný popis komunikačnej stratégie PHSR k jednotlivým cieľovým skupinám
- systém monitorovania a hodnotenia
- akčný plán na daný rozpočtový rok s výhľadom na 2 roky (2015+2) - vecný a časový harmonogram realizácie jednotlivých opatrení a projektov.

### Popis postupov organizačného a inštitucionálneho zabezpečenia realizácie PHSR

Realizácia PHSR obce je činnosťou samosprávy obce a obec ju vykonáva prostredníctvom svojich orgánov (obecné zastupiteľstvo, starosta). Samospráva jedenkrát ročne získa a spracuje pripomienky poslancov, OcÚ, partnerov a verejnosti, do leta v čase začiatku prípravy rozpočtu na ďalší rok. Táto činnosť naplánovaná do termínu september príslušného roku, kedy bude predložené hodnotenie PHSR za predchádzajúci rok, aj jeho prípadná aktualizácia.

Vo vzťahu k realizácii PHSR obecné zastupiteľstvo berie na vedomie návrh strategickej časti dokumentu, schvaľuje celý dokument PHSR a každoročne schvaľuje vyhodnotenie jeho plnenia. Obecné zastupiteľstvo taktiež schvaľuje spolufinancovanie projektov. Obecné zastupiteľstvo schvaľuje každoročne hodnotiace a monitorovacie správy, rozhoduje o prípadných zmenách a aktualizácii programu.

Najvyšším výkonným orgánom obce a jeho predstaviteľom je starosta. Rozhoduje vo všetkých veciach správy obce, ktoré nespádajú do právomocí a kompetencií obecného zastupiteľstva. Starosta sa spolupodieľa na príprave dokumentu, riadi proces realizácie, podpisuje schválenie celého dokumentu, vykonáva uznesenia a zastupuje obec vo vzťahu k štátnym orgánom, k právnickým a fyzickým osobám (radiace orgány príslušných operačných programov, dodávatelia, kontrolné skupiny projektov a i.).

Inštitucionálnu a administratívnu stránku zabezpečuje obecný úrad. Vzhľadom na personálne poddimenzovanie obecnej samosprávy, bude obecný úrad (v prípade nutnosti a zvážením možností) spolupracovať s externými konzultačnými spoločnosťami.

### Stručný popis komunikačnej stratégie

Rôzne formy komunikácie budú súčasťou každého z pripravovaných a realizovaných projektov PHSR v rámci povinnej i nep povinnej činnosti informovania a publicity (pri projektoch financovaných z EŠIF a dotačných titulov). Vzhľadom na charakter obce, prebieha komunikácia osobným stykom s predstaviteľmi/zamestnancami obce, alebo priamou účasťou na zasadnutiach obecného zastupiteľstva. Dôležitým nástrojom komunikácie je pre obec webová stránka, ďalej



informačná tabuľa a obecný rozhlas. Komunikácia s obyvateľmi prebieha neustále až do ukončenia platnosti PHSR. Ďalším nástrojom komunikácie sú i rokovania v rámci obecného zastupiteľstva, kde materiál na rokovanie pripravuje starosta obce v súčinnosti so zamestnancami obce. Rovnako tak hlavný kontrolór, vychádzajúc z definície jeho funkcie, môže dať stanovisko k prerokovanému materiálu.

#### Systém monitorovania a hodnotenia

Proces monitorovania PHSR sa vykonáva systematicky a priebežne počas celého trvania PHSR až do ukončenia jeho platnosti. Vstupnými údajmi pre monitorovanie sú uvedené vo Formulári P2 – ukazovatele výstupu, výsledku a dopadu projektu. Výstupom monitorovania je monitorovacia správa za príslušný rok schválená v OcÚ, resp. monitorovacia správa schválená riadiacim orgánom v systéme ITMS alebo podobnom. Za prípravu monitorovacej správy zodpovedá príslušný garant podľa povahy projektu. Jednáť sa pritom môže o starostu obce, hlavného kontrolóra obce, poslancov, resp. inú poverenú osobu. Cieľom monitorovania je získavanie informácií o reálnom plnení opatrení, o prípadnom negatívnom vývoji, spôsobe realizácie, definovanie a prijatie nápravných opatrení.

Samospráva jedenkrát ročne získa a spracuje pripomienky partnerov, OcÚ, poslancov a verejnosti, do leta v čase začiatku prípravy rozpočtu na ďalší rok. Táto činnosť je naplánovaná do termínu príslušného roku, kedy bude predložené hodnotenie PHSR za predchádzajúci rok, jeho prípadná aktualizácia, hodnotenie ukazovateľov vrátane korekcií v rámci pravidelného každoročného hodnotenia. V prípade nutnosti korekcií mimo stanovené termíny vykoná korekciu starosta obce. Celkový plán hodnotenia je spracovaný vo Formulári R5.

#### **Formulár č. R 1 – Akčný plán**

<b>Akčný plán pre oblasť PO O1 Hospodárska oblasť</b>			
Opatrenie, aktivita	Termín (rok)	Zodpovedný	Financovanie
<b>Opatrenie 1.1.</b>			
1.1.1. Rekonštrukcia miestnych komunikácií	2016-2020	samospráva obce	rozpočet EÚ a rozpočet obce
1.1.2. Rekonštrukcia a odvodnenie miestnej komunikácie Rybníky	2016	samospráva obce	rozpočet EÚ a rozpočet obce
<b>Akčný plán pre oblasť PO O2 Sociálna oblasť</b>			
Opatrenie, aktivita	Termín (rok)	Zodpovedný	Financovanie
<b>Opatrenie 2.1.</b>			
2.1.1. Rekonštrukcia spoločenskej sály a kuchyne KD	2016-2017	samospráva obce	rozpočet EÚ a rozpočet obce
<b>Opatrenie 2.4.</b>			
2.4.2. Revitalizácia detského ihriska pri MŠ	2017	samospráva obce	štátny rozpočet a rozpočet obce
<b>Akčný plán pre oblasť PO O3 Environmentálna oblasť</b>			
Opatrenie, aktivita	Termín (rok)	Zodpovedný	Financovanie
<b>Opatrenie 3.1.</b>			
3.1.1. Revitalizácia verejného priestranstva v centre obce	2017	samospráva obce	rozpočet EÚ a rozpočet obce

Zdroj: upravené podľa Weisová, Bernátová: Strategické plánovanie samosprávy, Municipalia 2012



Akčný plán je dokument na naplnenie cieľov a myšlienok konkrétnymi činmi. V súlade s dobrým finančným riadením by mal byť každý rok aktualizovaný a pripravený minimálne na 3 roky s priamou väzbou na rozpočet. Vzor kontrolného zoznamu pre hodnotenie PHSR ako strategického dokumentu, príklad záznamu z monitorovania a vzor monitorovacej správy prinášame v nižšie uvedených formulároch R 2, R 3 a R 4.

**Formulár č. R 2 - Kritéria hodnotenia PHSR (Vzor)**

P. č.	Skupina kritérií Kritérium	Váha Body	kritéria/ Rozsah bodového hodnotenia	Poznámka
1.	Obsah dokumentu		0-4	
2.	Väzby dokumentu na iné strategické dokumenty na miestnej, regionálnej a národnej úrovni		0-4	
3.	Súlad navrhovanej stratégie s potenciálom územia/zdrojmi		0-4	
4.	Postupy hodnotenia a monitorovania		0-4	
5.	Zrozumiteľnosť dokumentu		0-4	
	<b>Spolu</b>			

Zdroj: vlastné spracovanie

**Formulár č. R 3 - Záznam z monitorovania (Príklad)**

<b>Monitorovanie a hodnotenie</b>
<p>Správa o plnení akčného plánu obce Veľopolie k 30.09.2016 bola spracovaná v zmysle Programu hospodárskeho a sociálneho rozvoja obce Veľopolie na obdobie 2015 - 2021.</p> <p>Cieľom monitoringu Akčného plánu obce Veľopolie je zostaviť komplexnú informáciu o tom, ako sa plnia opatrenia navrhnuté v PHSR mesta počas celého obdobia platnosti dokumentu v rokoch 2015 - 2021. Tieto údaje sú k dispozícii pre samosprávu a širokú verejnosť.</p> <p>Akčný plán obce Veľopolie je zoradený podľa priorít, oblastí a opatrení. Ku každému opatreniu je priradený garant, ktoré úlohou je zabezpečiť realizáciu navrhnutých aktivít a monitorovať ich plnenie. Odpočet aktivít v akčnom pláne je spracovaný z pohľadu Obce Veľopolie, v niektorých prípadoch je ako realizátor danej aktivity uvedený iný subjekt (investor, prevádzkovateľ, partnerská inštitúcia a pod.) V akčnom pláne sú vymenované aktivity bežného, kapitálového a podporného charakteru v časovom slede. Ide o aktivity, ktoré je potrebné realizovať v ďalšom období. Akčný plán je spracovaný na základe údajov v schválenom rozpočte obce a schválených strategických dokumentoch obce.</p> <p>Aktuálna verzia akčného plánu je na webovej stránke mesta <a href="http://www.velopolie.ocu.sk">www.velopolie.ocu.sk</a> Pripomienky k akčnému plánu obce je možné zaslať e-mailom na adresu <a href="mailto:obecvelopolie@gmail.com">obecvelopolie@gmail.com</a></p> <p>Ďalší monitoring akčného plánu sa uskutoční ku dňu 30.9.2017</p>

Zdroj: upravené podľa Weisová, Bernátová: Strategické plánovanie samosprávy, Municipalia 2012



**Formulár č. R 4 - Vzor monitorovacej správy (Príklad)**

Monitorovacia správa									
Úroveň prvku stratégie	Opis prvkov stratégie	Plánovaný termín realizácie	Ukazovateľ výstupu/výsledku	Počiatočná hodnota ukazovateľa	Plánovaná hodnota ukazovateľa	Skutočná hodnota ukazovateľa	Rozpočet obce od do	Externé zdroje od do	Realizácia aktivít od do a plán na obdobie od do
Cieľ 1	Dopravná infraštruktúra								
Opatrenie 1.1	Zlepšenie dopravnej infraštruktúry								
A. 1.1.2	Rekonštrukcia a odvodnenie miestnej komunikácie Rybníky	2016	dĺžka zrekonštruovanej komunikácie	0	466 m	466 m	1 722,50	32 727,50	
atď.									

Zdroj: upravené podľa Weisová, Bernátová: Strategické plánovanie samosprávy, Municipalia 2012

**Textová časť – Opis realizácie aktivít a plán na obdobie od 2015 do 2016**

**A. 1.1.2 Rekonštrukcia a odvodnenie miestnej komunikácie Rybníky**

V roku 2015 si obec podala ŽoNFP na realizáciu projektu: Rekonštrukcia a odvodnenie miestnej komunikácie Rybníky. V roku 2016 jej bol schválený nenávratný finančný príspevok vo výške 34 450,00 EUR.

Plán 2016: do rozpočtu na rok 2016 naplánovať financie pre realizáciu projektu vo výške: 5% spolufinancovanie schváleného projektu.



Plán hodnotenia a monitorovania musí byť neoddeliteľnou súčasťou realizačnej časti a podkladom pre prácu riadiaceho tímu a zapojenie širokej verejnosti do konkrétnych aktivít.

#### Formulár č. R 5 - Plán hodnotenia a monitorovania

Plán priebežných hodnotení PHSR na programové obdobie 2015 – 2021		
Typ hodnotenia	Vykonať prvýkrát	Dôvod vykonania/ periodicita
<b>Strategické hodnotenie</b>	najskôr v roku 2018	podľa rozhodnutia obce/koordinátora PHSR a vzniknutej spoločenskej potreby
Tematické hodnotenie časti PHSR	2017	téma hodnotenia identifikovaná ako riziková časť vo výročnej monitorovacej správe za predchádzajúci kalendárny rok
Ad hoc mimoriadne hodnotenie	nerozhoduje	pri značnom odklone od stanovených cieľov a doľahnutých hodnôt ukazovateľov pri návrhu na revíziu PHSR
Ad hoc hodnotenie celého PHSR alebo jeho časti	2017-2021	na základe rozhodnutia starostu

Zdroj: vlastné spracovanie

Riadiaci tím zabezpečí fungovanie partnerstva, informovanie verejnosti o realizácii PHSR a v prípade potreby verejné prerokovanie aktualizácie PHSR.

#### Formulár č. R 6 – Komunikačný plán pre fázu realizácie PHSR

P.č.	Časový rámec	Miesto konania	Cieľová skupina	Forma	Téma, ciele	Vstupné údaje	Výstupy
1.	09/2016	OcÚ	poslanci OZ	seminár	Prepojenie PHSR a programového rozpočtovania		
2.	09/2016	OcÚ	obyvatelia	verejné prerokovanie	Rozpočet obce na rok 2016		

Zdroj: vlastné spracovanie

Komunikačnú stratégiu je potrebné zamerať tak na internú, ako aj externú komunikáciu. V tejto fáze je jej hlavným cieľom získať zainteresované skupiny pre realizáciu PHSR.

K prehľadu sa priložia zápisy, spísané pripomienky členov k zaslaným materiálom a prezenčné listiny v prípade už zrealizovaných komunikačných aktivít.



**Formulár č. R 7 – Záznam z verejného prerokovania (Príklad)**

**Zápis o prerokovaní strategického dokumentu v komisiách samosprávy**

**Názov dokumentu:**

**Termín pripomienkovania:**

**Pripomienka č. 1**

Text pripomienky:

Pripomienka sa týka časti dokumentu:

Zaslal: *názov komisie a dátum zasadnutia*

Zdôvodnenie komisie:

Vyjadrenie odborného útvaru: *pripomienku akceptujeme/neakceptujeme*

Zdôvodnenie odborného útvaru:

**Pripomienka č. 2**

Text pripomienky:

Pripomienka sa týka časti dokumentu:

Zaslal: *názov komisie a dátum zasadnutia*

Zdôvodnenie komisie:

Vyjadrenie odborného útvaru: *pripomienku akceptujeme/neakceptujeme*

Zdôvodnenie odborného útvaru:

.....

**Počet pripomienok:** celkový počet: ..... akceptované: .....

**Zápis spracoval:** *meno, funkcia, dňa, podpis*

Zdroj: Weisová, Bernátová: Strategické plánovanie samosprávy, Municipalia 2012





## ČASŤ E: FINANČNÁ ČASŤ

**Finančná časť** obsahuje finančné zabezpečenie jednotlivých opatrení a aktivít, inštitucionálnu a organizačnú stránku realizácie programu rozvoja obce.

Táto časť obsahuje:

- indikatívny finančný plán na celú realizáciu PHSR
- model viaczdrojového financovania jednotlivých opatrení, aktivít (projektov) za účasti sociálno-ekonomických partnerov v území v prepojení na programový rozpočet obce
- hodnotiacu tabuľku pre výber projektov.

### Časť E.I Indikatívny finančný plán PHSR

Indikatívny rozpočet – sumarizácia je celkovým prehľadom plánovaných finančných prostriedkov počas celej platnosti schváleného PHSR, jeho súčasťou by mala byť aj plánovaná rezerva tzv. výkonnostná rezerva a má priamy vzťah k rozpočtu obce (s dosahom na jej hospodárenie) a mal by rešpektovať princípy zodpovedného finančného manažmentu.

Schválený indikatívny rozpočet sa zapracuje do programového rozpočtu samosprávy a ďalších záväzných dokumentov vrátane Dohody o partnerstve.

Riadiaci tím zabezpečí rozpracovanie Indikatívneho finančného plánu do akčných plánov.

#### Formulár č. F 1 – Indikatívny rozpočet - sumarizácia

	Rok										
	2014	2015	2016	2017	2018	2019	2020	2021	2022	2023	Spolu
I. Hospodárska politika – oblasť	-	0	34450				183540				218 tis. €
II. Sociálna politika – oblasť	-		18520	6615	84753,46	18000	6500				135 tis. €
III. Environmentálna politika – oblasť	-			13680							14 tis. €

Zdroj: vlastné spracovanie



Zdroje financovania realizácie PHSR je možné rozčleniť na dve základné kategórie:

### **Riadne zdroje finančného zabezpečenia**

#### Verejné zdroje

- štátny rozpočet vrátane finančných prostriedkov z rozpočtových kapitol ministerstiev (dotačné tituly jednotlivých rozpočtových kapitol ministerstiev, príp. Úradu Vlády SR),
- štátny účelové fondy (Environmentálny fond, Štátny fond rozvoja bývania, Recyklačný fond),
- rozpočet vyšších územných celkov (VÚC Prešov),
- rozpočet obcí a miest (vlastné zdroje),

#### Iné zdroje

- prostriedky fyzických osôb,
- prostriedky právnických osôb,
- úvery,
- príspevky medzinárodných organizácií,
- prostriedky vyplývajúce z medzinárodných zmlúv o poskytnutí grantu uzatvorených medzi Slovenskou republikou a inými štátmi (Nórsky finančný mechanizmus, bilaterálne dohody, Švajčiarsky finančný mechanizmus)
- iné prostriedkov, ak to ustanoví osobitný predpis.

### **Doplnkové zdroje finančného zabezpečenia**

Finančné prostriedky z Európskej únie v programovom období 2014-2020 tzv. európske štrukturálne a investičné fondy (EŠIF), určené hospodársky zaostalým regiónom (ktoré podľa ukazovateľov hospodárskeho rozvoja a sociálneho rozvoja vykazujú nižšiu úroveň rozvoja, ako je priemerná úroveň Európskej únie) a regiónom s nepriaznivou štruktúrou zamestnanosti a podnikateľského prostredia.

## **ČasÉ E.II Finančná časÉ**

Riadiaci tím zabezpečil spracovanie finančnej časti vo forme Finančného rámca pre realizáciu PHSR (Formulár č. F 2), ktorého sumárom je formulár č. F 1 - indikatívny finančný plán PHSR.

### **Formulár č. F 2 - Finančný rámec pre realizáciu PHSR pre potreby súhrnného prehľadu plánovaných projektov a aktivít**

Priložená tabuľka



### Hodnotiace tabuľky pre výber projektov

Cieľom hodnotiacich tabuliek pre výber projektov je čo najobjektívnejšie a najzodpovednejšie určiť stupeň priority pripravených projektov. Tabuľky je možné aktualizovať alebo doplniť, v tomto prípade je potrebné zvážiť váhu jednotlivých kritérií. Predložený návrh vychádza z analýzy najčastejších kritérií pre projekty v jednotlivých oblastiach. Doplnenie jednotlivých kritérií môže vychádzať z výstupov formulára A 11, alebo konkrétnej grantovej výzvy a pod.

Pracovné skupiny vypracovali návrhy hodnotiacich tabuliek podľa oblastí – politik k navrhnutým opatreniam pre výber projektov v súlade s finančno-ekonomickými možnosťami:

### **Formulár č. F 3 – Hodnotiace tabuľky pre výber projektov (upravené pre potreby obce)**

#### **Dopravná infraštruktúra**

	<b>Kategória</b>	<b>Hodnotiace kritérium</b>	<b>Hodnotenie</b>	<b>Počet bodov</b>	
<b>Dopravná infraštruktúra</b>	<b>Dopravno-hospodársky význam</b>	Cesta zabezpečuje dennú mobilitu osôb a dostupnosť sociálnych a ekonomických potrieb (zamestnanie, vzdelávanie, zdravotnícke služby, kultúra, rekreácia, význam z pohľadu verejnej osobnej dopravy (napr. napojenie na terminály integrovanej dopravy, stanice VOD, a pod.)	Nespĺňa	0	
			Spĺňa	1	
			Prepojenie významných stredísk cestovného ruchu	Nespĺňa	0
			Spĺňa	1	
	<b>Dopravná prevádzka</b>	Prekročenie hodnoty priemernej intenzity	Nespĺňa	0	
			Spĺňa	1	
	<b>Stavebno-technický stav</b>	Stavebno – technický stav cesty (pozdĺžne a priečne nerovnosti, vyjazdené koľaje, únosnosť vozovky a pod.)	veľmi dobrý, dobrý a vyhovujúci	0	
			nevyhovujúci/havarijný	1	
		Stav mostných objektov (nosnosť, zatekanie, stav mostovky a pod.)	bezchybný až zlý	0	
			veľmi zlý/havarijný	1	

Zdroj: vlastné spracovanie

#### **Sociálna infraštruktúra**

	<b>Kategória</b>	<b>Hodnotiace kritérium</b>	<b>Hodnotenie</b>	<b>Počet bodov</b>
<b>Sociálna infraštruktúra</b>	<b>Kvalita výchovno-vzdelávacieho procesu</b>	Projekt umožňuje zlepšenie zamestnanosti žien v obci/regióne	Nespĺňa	0
			Spĺňa	1
	<b>Demografia</b>	Projekt zlepšuje dostupnosť pre miestne obyvateľstvo a výrazným spôsobom zlepšuje kvalitu života	Nespĺňa	0
			Spĺňa	1



	<b>Stavebno-technický stav</b>	Stavebno – technický stav siete nie je vyhovujúci	Nespĺňa	0
			Spĺňa	1
	<b>Zlepšenie dostupnosti</b>	Zvýšenie energetickej hospodárnosti budov	Nespĺňa	0
			Spĺňa	1
	<b>Zlepšenie dostupnosti</b>	Zlepšenie dostupnosti sociálnych služieb pre špecifickú skupinu obyvateľstva (deti so špeciálnymi potrebami a pod.)	Nespĺňa	0
			Spĺňa	1

Zdroj: vlastné spracovanie

### Environmentálna infraštruktúra

	Kategória	Hodnotiace kritérium	Hodnotenie	Počet bodov
Environmentálna infraštruktúra	<b>Ekologicko-hospodársky význam</b>	Odstránenie systémových porúch	Nespĺňa	0
			Spĺňa	1
		Budovanie verejných vodovodov, okrem prípadov ich súbežnej výstavby s výstavbou verejnej kanalizácie podľa aktualizovaného Národného programu SR pre vykonávanie smernice Rady 91/271/EHS, inými strategickými dokumentmi	Nespĺňa	0
			Spĺňa	1
			Nespĺňa	0
			Spĺňa	1
	<b>Ekonomické</b>	Zvýši sa efektívnosť poskytovania služieb obyvateľstvu, ostatným subjektom/plánované významné investície	Nespĺňa	0
			Spĺňa	1
	<b>Stavebno-technický stav</b>	Stavebno – technický stav existujúcej infraštruktúry, zariadení	Veľmi dobrý, dobrý	0
			Nevyhovujúci/havarijný	1
	<b>Funkčnosť, špecifické požiadavky</b>	Rekonštruované siete musia spĺňať nasledovné funkčné požiadavky uvedené v podpornom programe	Nespĺňa	0
			Spĺňa	1

Zdroj: vlastné spracovanie



Financovanie jednotlivých projektov bude viaczdrojové, pričom závisieť od aktuálnej finančnej situácie obce a aktuálnych potrieb. Financovanie sa opierať o zdroje obce, štátu, EÚ, VÚC a súkromné zdroje.

Výčíslenie jednotlivých zámerov bolo stanovené kvalifikovaných odhadom, prieskumom a taktiež sa vychádzalo z existujúcich výkazov výmer/rozpočtov projektantov.

Finálne podoby budú súčasťou ŽoNFP a budú vychádzať najmä z procesu verejného obstarávania.

**Formulár č. F 5 - Model viaczdrojového financovania – intervenčná matica**

Viaczdrojové financovanie							
Prioritná oblasť	Celkové náklady	Verejné zdroje					Súkromné zdroje
		EÚ	Štát	VÚC	Obec	Spolu	
Opatrenie 1.1.	<b>217 990,00</b>	185 291,50	21 799,00	0,00	10 899,50	217 990,00	0,00
Opatrenie 2.1.	<b>80 520,00</b>	67 740,00	8 520,00	0,00	4 260,00	80 520,00	0,00
Opatrenie 2.2.	<b>10 000,00</b>	0,00	0,00	0,00	10 000,00	10 000,00	0,00
Opatrenie 2.3.	<b>6 500,00</b>	0,00	0,00	0,00	6 500,00	6 500,00	0,00
Opatrenie 2.4.	<b>79 368,46</b>	0,00	46 000,00	0,00	33 368,46	79 368,46	0,00
Opatrenie 2.5.	<b>8 000,00</b>	0,00	6 000,00	0,00	2 000,00	8 000,00	0,00
Opatrenie 3.1.	<b>13 680,00</b>	11 628,00	1 368,00	0,00	684,00	13 680,00	0,00
Spolu	<b>416 058,46</b>	<b>264 659,50</b>	<b>83 687,00</b>	<b>0,00</b>	<b>66 377,96</b>	<b>416 058,46</b>	<b>0,00</b>

Zdroj: vlastné spracovanie



## ZÁVER

### Formulár č. Z 1 - Schválenie PHSR

Schválenie PHSR	
Dokument	Názov: Program hospodárskeho a sociálneho rozvoja obce Veľopole na roky 2015 - 2021 s výhľadom do roku 2024 - Štruktúra - názov a stručná charakteristika hlavných častí dokumentu: Dokument je štruktúrovaný podľa Metodiky na vypracovanie PHSR obce/obcí/VÚC (podľa zákona č. 539/2008 Z. z. o podpore regionálneho rozvoja v znení zákona č. 309/2014 Z. z.), verzia 2.0, február 2015
Spracovanie	- Forma spracovania: dodávateľsky - Obdobie spracovania: 03/2015 – 08/2015 - Riadiaci tím – počet členov: 4, počet stretnutí: 4 - Pracovné skupiny – počet skupín: 3, počet členov: 6, počet stretnutí: 3 - Účast' verejnosti a komunikácia s verejnosťou: 38 - Náklady na spracovanie: na základe zmluvy s dodávateľom
Prerokovanie	- Prerokovanie v orgánoch samosprávy (komisie) - Posudzovanie SEA - nerelevantné
Schválenie	- Návrh na uznesenie zastupiteľstva – obecné zastupiteľstvo schvaľuje PHSR obce Veľopole na roky 2015-2021 s výhľadom do roku 2024

Zdroj: Weisová, Bernátová: Strategické plánovanie samosprávy, Municipalia 2012



## **Povinné prílohy PHSR**

- Príloha č. 1** Zoznam členov riadiaceho tímu, pracovných skupín a partnerov zapojených do spracovania PHSR
- Príloha č. 2** Zoznam informačných zdrojov použitých v PHSR (východiskové strategické a koncepcné dokumenty, súvisiaca legislatíva)
- Príloha č. 3** Zoznam skratiek použitých v PHSR
- Príloha č. 4** Akčný plán na daný rozpočtový rok s výhľadom na 2 roky (2015+2)
- Príloha č. 5** Dohoda o partnerstve (v súčasnosti nerelevantné)