

M E S T O H U M E N N É

Kukorelliho 34, 066 28 Humenné

č.3386/35768/2021/OÚPVŽPDZ/Amb

(str. 1 -21)

V Humennom, dňa 10.08.2021

Obec Veľopolie	
Dátum: 16.8.2021	
Číslo záznamu:	Číslo spisu:
Prílohy:	Vybavuje: <i>[Signature]</i>

Towercom, a.s.,
Cesta na Kamzík 14
831 01 Bratislava

v zastúpení

M-TEL, s.r.o.,
Južná trieda 74
040 01 Košice

Rozhodnutie o umiestnení stavby

Towercom, a.s., Cesta na Kamzík 14, 831 01 Bratislava, IČO 36 364 568 v zastúpení M-TEL, s.r.o., Južná trieda 74, 040 01 Košice, IČO 36 172 961, podala dňa 16.07.2020 doplnený 25.06.2021, návrh na vydanie územného rozhodnutia o umiestnení stavby: „Optická trasa pre pripojenie stožiarov Towercom, a.s. na optickú sieť Orange Slovensko a.s., Optická trasa Humenné - Medzilaborce“, líniová telekomunikačná stavba, v k.ú. Humenné, Lackovce, Kochanovce, Udavské, Veľopolie, Lubiša, Hankovce, Koškovce, Jabloň, Zbudské Dlhé, Hrabovec nad Laborcom. Uvedeným dňom bolo začaté územné konanie.

Mesto Humenné, ako príslušný stavebný úrad podľa § 117 ods. 1) a § 119 ods. 3) zákona číslo 50/1976 Zb. o územnom plánovaní a stavebnom poriadku (stavebný zákon), v znení neskorších predpisov, § 2 písm. e) zákona č. 416/2001 Z.z. o prechode niektorých pôsobností z orgánov štátnej správy na obce a vyššie územné celky, § 1 ods. 1 písm. c) zákona č. 608/2003 Z.z. o štátnej správe pre územné plánovanie, stavebný poriadok a bývanie a správny orgán podľa § 13, ods. 5 zákona č. 369/1990 Zb. o obecnom zriadení, v znení neskorších predpisov, v súlade s ustanovením § 13 ods.5 zákona č. 369/1990 Zb. o obecnom zriadení, v znení neskorších predpisov, posúdil návrh podľa § 37 a § 38 stavebného zákona, zosúladil stanoviská dotknutých orgánov štátnej správy a posúdil vyjadrenia účastníkov konania. Na základe toho stavebný úrad podľa § 32, § 39, § 39a stavebného zákona vydáva pre navrhovateľa: M-TEL, s.r.o., Južná trieda 74, 040 01 Košice, IČO 36 172 961

rozhodnutie o umiestnení stavby

„Optická trasa pre pripojenie stožiarov Towercom, a.s. na optickú sieť Orange Slovensko a.s., Optická trasa Humenné - Medzilaborce“

Klasifikácia stavby: inžinierska, telekomunikačná líniová stavba, Kód: 2213 - Diaľkové telekomunikačné siete a vedenia.

Pre umiestnenie a projektovú prípravu stavby sa stanovujú tieto podmienky :

01. Cieľom výstavby je pripojenie stožiarov Towercom, a.s (TWC) na optickú sieť spoločnosti Orange Slovensko a.s.. Optická podzemná sieť bude umiestnená v katastrálnych územiach mesta Humenné a obcí Lackovce, Kochanovce, Udavské, Veľopolie, Lubiša, Hankovce, Koškovce, Jabloň, Zbudské Dlhé, Hrabovec nad Laborcom, na pozemkoch podľa zakreslenia situácie na podklade z katastrálnej mapy. Celková dĺžka zemných káblových trás v okrese Humenné je 26780 m.
02. Predmetom územného konania je rozhodnutie o umiestnení stavby „Optická trasa pre pripojenie stožiarov Towercom, a.s. na optickú sieť Orange Slovensko a.s., Optická trasa Humenné - Medzilaborce“ Projektovú dokumentáciu pre územné rozhodnutie vypracoval **Ing. Richard Nagy**, autorizovaný stavebný inžinier reg. č. **5679*A2**, v 03/2021. Stavba pozostáva z uloženia jednej HDPE rúry s priemerom 40mm s predinštalovanými siedmimi mikrotrubičkami priemeru 10/8mm a dvoch rezervných HDPE rúr s priemerom 40mm.

Projektovaná trasa prechádza týmito katastrálnymi územiami:

k.ú. Humenné (820121), k.ú. Lackovce (830445), k.ú. Kochanovce nad Laborcom (825123), Udavské (866253), k.ú. Veľopolie (869201), Lubiša (833495), k.ú. Hankovce (815730), k.ú. Koškovce (827681), k.ú. Jablň (821551), k.ú. Zbudské Dlhé (872954), k.ú. Hrabovec nad Laborcom (818852).

Do položenej jednej HDPE/7MT rúry bude následne zafúknutý 48 vlákňový optický mini kábel bez opätovnej rozkopávky terénu.

Navrhovaná trasa trasy začína od nového SP1 (service Point), kde sa napája na existujúcu trasu FTTH siete spoločnosti Orange Slovensko a.s.. Trasa riadeným podvrutom prekrízuje št. cestu II. triedy č. 559 v mieste 1,530 cestného km, a súčasne aj medzinárodnú železničnú trať ŽSR 191: Michalany - Medzilaborce - Lupkóv (PKP) v mieste 66,785 žkm a ďalej pokračuje v zeleni v ochrannom pásme dráhy. Trasa pokračuje poľom, prekrízuje potok Hubková v mieste 0,360 rkm, následne riadeným podvrutom prekrízuje rieku Laborec v mieste 69,585 rkm. Trasa ďalej pokračuje poľom, prekrízuje podvrutom cestu III. triedy č. 3838 v mieste 0,510 ckm a ďalej pokračuje popri novej komunikácii na koniec areálu a ďalej popri poľných cestách poza obec Lackovce až k SP2. Od SP2 bude vybudovaná prípojka pre stožiar TWC na ktorom je umiestnená základňová stanica O2 HELCK. Samostatná trasa k stožiaru od SP2 pokračuje popri poľnej ceste až k stožiaru. Tu bude trasa ukončená v novom ODF. Hlavná trasa od SP2 pokračuje popri poľných cestách a poľom k obci Udavské. Pred obcou trasa podvrutom prekrízuje vodný tok Udača v mieste 1,080 rkm, trasa pokračuje okolo ihriska, podvrutom prekrízuje cestu III. triedy č. 3839 v mieste 0,665 ckm a ďalej pokračuje cez obec v smere k SP3. V obci Udavské trasa podvrutom prekrízuje cestu III. triedy č. 3840 v mieste 0,01 ckm, v mieste 0,160 ckm a pokračuje k SP3. Od SP3 bude vybudovaná samostatná trasa pre pripojenie stožiara Towercom. Trasa podvrutom prekrízuje cestu III. triedy č. 3840 v mieste 0,380 ckm a ďalej pokračuje popri poľnej ceste až po stožiar Tovercom na ktorom je osadená základňová stanica (ZS) spoločnosti OSK 0224KO Udavské. Od SP3 hlavná a ďalej pokračuje v súbahu št. cesty III. triedy č. 3840 poľom, obchádza zastavané územie a pred obcou Veľopolie trasa prekrízuje podvrutom cestu III. triedy č. 3840 v mieste 2,130 ckm, obchádza obec Veľopolie popri poľných cestách, trasa prekrízuje dvakrát bezmenný vodný tok a ďalej pokračuje okolo poľnej cesty poza obec Lubiša až k SP4. Od SP 4 bude vybudovaná samostatná trasa pre pripojenie stožiara TWC na ktorom je osadená ZS 0380KO Lubiša. Trasa riadeným podvrutom prekrízuje rieku Laborec, v mieste 78,950 rkm, následne riadeným podvrutom prekrízuje medzinárodnú železničnú trať ŽSR 191: Michalany - Medzilaborce - Lupkóv (PKP) v mieste 76,282 žkm a súčasne prekrízuje št. cestu II. triedy č. 559 v mieste 11,04 cestného km. Trasa ďalej pokračuje okolo lesného porastu popri poľnej ceste až k ZS 0380KO Lubiša. Hlavná trasa od SP4 pokračuje popri poľných cestách, trasa obchádza obec Hankovce podvrutom prekrízuje cestu III. triedy č. 3842 v mieste 0,505 ckm a podvrutom prekrízuje Dedačovský potok v mieste 0,180 rkm. Trasa ďalej pokračuje okrajom poľa, riadeným podvrutom prekrízuje rieku Laborec v mieste 81,200 rkm a št. cestu II. triedy č. 559 v mieste 13,390. Trasa ďalej pokračuje trávňatým porastom, prekrízuje bezmenný vodný tok a št. cestu II. triedy č. 559 v mieste 14,155 ckm. Trasa prechádza obcou Koškovce. Križovanie trasy s vjazdami do jednotlivých rodinných domov v obci budú riešené podvrútaním. Po uložení rúr a optických káblov bude výkop zasypaný, zhutnený a terén upravený do pôvodného stavu. Trasa riadeným podvrutom prekrízuje rieku Laborec v mieste 83,235 rkm a št. cestu II. triedy č. 559 v mieste 15,445 cestného km. Trasa pokračuje okrajom poľa v súbahu s cestou II. triedy č. 559, trasa, ďalej prekrízuje rieku Výrava v mieste 0,305 rkm, a podvrutom št. cestu II. triedy č. 559 v mieste 16,288 ckm a pokračuje k SP5. Od SP5 bude vybudovaná samostatná trasa pre pripojenie stožiara TWC na ktorom sa nachádzajú dve ZS OSK 0162KO Koškovce a O2 HEKOS. Samostatná trasa pre pripojenie stožiara TWC pokračuje okrajom poľa obchádza obytnú oblasť a pokračuje k ceste III. triedy č. 3846. Trasa cestu následne prekrízuje v mieste 0,230 ckm a ďalej pokračuje v súbahu s trasou NN vzdušnej trasy v smere k stožiaru. Trasa podvrutom prekrízuje vodný tok Výrava v mieste 0,600 rkm a ďalej pokračuje v ochranného pásma NN trasy lesným priesekom až k stožiaru. Trasa bude ukončená v novom ODF v technologickom objekte TWC. Hlavná trasa od SP5 pokračuje v súbahu so št. cestu II. triedy č. 559, ktorú riadeným podvrutom prekrízuje v mieste 17,370 cestného km. Trasa pokračuje okolo poľnej cesty k rieke Laborec tú prekrízuje riadeným podvrutom v mieste 85,905 rkm. Trasa ďalej pokračuje trávňatým porastom okolo rieky tu riadeným podvrutom ju prekrízuje v mieste 86,575 rkm. Trasa pokračuje popri poľnej ceste, prekopením prekrízuje bezmenný vodný tok v mieste 0,245 rkm a ďalej pokračuje okrajom poľa, prekrízuje bezmenný vodný tok a pokračuje popri poľnej ceste až k štátnej ceste II. triedy č. 559. Trasa pokračuje v súbahu s cestou II. triedy č. 559, obchádza obec Hrabovec nad Laborcom. Trasa v súbahu s cestou II. triedy prekrízuje tri bezmenné vodné toky prekopením v mieste 0,405 rkm, 0,440 rkm a v mieste 0,115 rkm. Trasa riadeným podvrutom prekrízuje cestu III. triedy č. 3848 v mieste 0,025 ckm, a pokračuje v súbahu so št. cestu II. triedy č. 559 až po hranicu okresu Humenné – Medzilaborce. Od hranice okresov trasa pokračuje až do mesta Medzilaborce.

03. Parcely dotknuté výstavbou: Katastrálne územie 820121 Humenné: Parcely typu C: 1103/109, 1103/112 - ostatná plocha; 1103/116, 4957/1, 5395 - zastavaná plocha a nádvorie. Parcely typu E: 3522/2, 3523/1, 3526/56, 3526/57, 3526/59, 3526/60, 3526/61, 3526/581, 3616/22, 3616/23, 3616/24, 3616/25, 3616/26, 3616/27, 3618, 3819, 3868, 3869.

Katastrálne územie 830445 Lackovce: Parcely typu C: 1499 - zastavaná plocha a nádvorie; 1507, 1508, 1509, 1510, 1511, 1517, 1518, 1519, 1547/1, 1547/32, 1547/36 - orná pôda; 1547/37, 1548 - ostatná plocha; 1554/1, 1593 - zastavaná plocha a nádvorie; 1594 - vodná plocha; 1596, 1597 - ostatná plocha; 1599 - orná pôda; 1645 - zastavaná plocha a nádvorie; 1666, 1668 - ostatná plocha; 1669 - zastavaná plocha a nádvorie; 1671 - ostatná plocha; 1810 - zastavaná plocha a nádvorie; 1811 - ostatná plocha; 1865 - zastavaná plocha a nádvorie; 1866, 1867 - trvalý trávny porast.

Katastrálne územie 825123 Kochanovce nad Laborcom: Parcely typu C: 2618/1, 2707/1, 2770, 2861/1 - orná pôda; 21088/5 - vodná plocha; 21230/3, 21231/1, 21232/1, 21232/2 - zastavaná plocha a nádvorie. Parcely typu E: 635/1, 636/1, 637/1, 638/1, 639/1, 639/2, 640/1, 641/1, 642/1, 642/2, 643/1, 643/2, 644/1, 644/2, 644/3, 645/1, 645/2, 646/1, 646/2, 647/1, 647/2, 648/1, 649/1, 650/1, 650/2, 651/1, 652/1, 653/1, 654/1, 655/1, 655/2, 655/3, 656/1, 657/1, 657/2, 658/1, 659, 660, 661/1, 661/2, 662/1, 662/2, 663, 664, 665, 666, 667/1, 667/2, 667/3, 668, 669/1, 669/2, 670, 671/1, 671/2, 671/3, 672/1, 672/2, 673/1, 673/2, 673/3, 673/4, 674, 675, 676/1, 676/2, 676/3, 677/1, 677/2, 678/1, 678/2, 678/3, 679/1, 679/2, 680/1, 680/2, 681, 682/1, 682/2, 683, 684, 685, 686, 687, 688/1, 688/2, 689, 690, 691/1, 691/2, 692/1, 692/2, 693/1, 693/2, 693/3, 694/1, 694/2, 695/1, 695/2, 696/1, 696/2, 697, 698, 699, 700/1, 700/2, 701, 704, 705/1, 705/2, 706, 707, 708/1, 708/2, 709/1, 709/2, 710, 712, 713, 714/1, 714/2, 715/1, 715/2, 716, 717, 718/1, 718/2, 719, 720, 721, 722, 723/1, 723/2, 723/3, 724, 747/2, 748, 753/1, 753/3, 753/4, 754/1, 754/2, 755/1, 755/2, 756/1, 756/2, 756/3, 756/4, 757, 758, 759/1, 759/2, 759/3, 760/1, 760/2, 761/1, 761/2, 761/3, 762/1, 762/2, 763/1, 763/2, 764, 765/2, 766, 767, 768, 769, 770, 771/1, 771/2, 771/3, 772, 840, 841, 842/1, 842/2, 842/3, 843, 844, 845, 846, 847, 848/2, 849/1, 849/2, 850/1, 850/2, 851, 852, 853/1, 853/2, 854, 855, 856, 857, 858, 859/1, 859/2, 860, 861, 862, 863/1, 863/2, 863/3, 863/4, 864/1, 864/2, 865/1, 865/2, 865/3, 865/4, 866, 867, 868/1, 868/2, 868/3, 869/1, 869/2, 870/1, 870/2, 870/3, 870/4, 871/1, 871/2, 872, 873, 874/1, 874/2, 874/3, 1231, 1233.

Katastrálne územie 866253 Udavské: Parcely typu C: 215 - orná pôda, 238/57, 238/196, 238/275, 244/4, 279/2, 898/2, 898/3, 899, 910 - zastavaná plocha a nádvorie; 1008/1, 1011 - ovocný sad, 1021, 1023, 1024/1, 1024/2, 1024/3, 1024/5, - orná pôda; 1024/51, 1024/52, 1058/1 - orná pôda; 1150/1 - ostatná pôda; 1152/10, 1152/15 - orná pôda; 1359/1, 1359/3 - trvalý trávny porast; 1360/1, 1468/1 - orná pôda; 3015, 3016, 3018, 3025 - zastavaná plocha a nádvorie; 3045/1 - vodná plocha. Parcely typu E: 68/14, 506/1, 549, 550, 551, 552, 553, 554/1, 554/2, 554/3, 555, 705, 706/1, 706/2, 707/1, 707/2, 707/3, 708, 709, 710, 711, 712, 713, 714/1, 714/2, 715/1, 715/2, 715/3, 716/1, 716/2, 717/1, 717/2, 717/3, 718, 719, 720, 721, 722/1, 722/2, 722/3, 723/1, 723/2, 724, 725, 726/2, 726/3, 727, 728, 729/1, 729/2, 730, 731/1, 731/2, 732, 733/1, 733/2, 733/3, 734, 735/1, 735/2, 736, 737/1, 738, 739/1, 739/2, 740, 741/1, 741/2, 741/3, 742/1, 742/2, 743, 744/1, 744/2, 744/3, 745, 746, 747/1, 747/2, 748, 749, 750, 752, 753/1, 754/1, 754/2, 755/1, 755/2, 756/1, 756/2, 757, 758/1, 758/2, 759, 760, 761, 762/1, 762/2, 763, 764, 765/1, 765/2, 766, 767, 768/1, 768/2, 770/1, 770/2, 771/1, 771/2, 772, 773/1, 773/2, 774, 775, 776, 777, 778, 779/1, 779/2, 780/1, 780/2, 782, 783/1, 783/2, 784/1, 784/2, 785, 786, 787, 788, 789, 790/1, 790/2, 790/3, 791/1, 791/2, 792/1, 792/2, 793, 794, 795, 796/1, 796/2, 797/1, 797/2, 798, 799/1, 799/2, 800/1, 800/2, 801/1, 801/2, 802, 803, 804, 805, 806, 807/1, 807/2, 808, 809/1, 809/2, 810, 811, 812, 813/1, 813/2, 814/1, 814/2, 814/3, 815/1, 815/2, 816, 817, 818, 819, 820/2, 821/1, 821/2, 822/1, 822/2, 822/3, 823/1, 823/2, 824, 825, 826/1, 826/2, 827/1, 827/2, 828/1, 828/2, 828/3, 829, 830, 832, 833, 834, 835/3, 836/1, 837/2, 837/3, 838/2, 839/5, 840/4, 841/4, 841/5, 844/2, 844/3, 845, 846/1, 846/2, 847, 848, 849, 850, 851/1, 851/2, 852, 853/2, 854, 855/2, 856, 857, 858, 859/1, 859/2, 860/2, 861/1, 861/2, 862/1, 862/2, 863/2, 864/1, 864/2, 865/1, 867, 868, 869/2, 869/3, 870/1, 871, 872, 873/2, 1059, 1060/1, 1060/2, 1061, 1062, 1063, 1064/1, 1064/2, 1065, 1066, 1067/2, 1068, 1069, 1070/2, 1071, 1072, 1073/1, 1073/2, 1074/2, 1074/3, 1075, 1076/2, 1076/3, 1077/1, 1077/2, 1078/1, 1078/2, 1079/1, 1079/2, 1080, 1081, 1082, 1083, 1084, 1085/1, 1085/2, 1086, 1087, 1088/1, 1088/2, 1089/2, 1089/3, 1089/4, 1149, 1347/1, 1347/2, 1348/1, 1348/2, 1349/1, 1349/2, 1349/3, 1350, 1351, 1352, 1353, 1354, 1355, 1356, 1357, 1358, 1373/1, 1373/2, 1374/1, 1374/2, 1379, 1380/1, 1380/2, 1381/1, 1381/2, 1382/1, 1382/2, 1382/3, 1382/4, 1383, 1384, 1385/1, 1385/2, 1386, 1387/1, 1387/2, 1388/1, 1388/2, 1389, 1390, 1391/1, 1392/2, 1393/1, 1393/2, 1394, 1395, 1396/1, 1398, 1399/2, 1400/1, 1401/2, 1402/1, 1402/4, 1403/1, 1404/1, 1405/1, 1406/2, 1407/2, 1407/5, 1408/1, 1408/4, 1409/1, 1410/2, 1410/3, 1411/2, 1412/1, 1413/2, 1414/1, 1415/2, 1416/2, 1417/2, 1418/1, 1419/2, 1419/3, 1420/2, 1420/3, 1421/1, 1422, 1423, 3015, 3018/2, 3025/1, 3025/2, 3026.

Katastrálne územie 869201 Veľopolie: Parcely typu C: 673/3 - orná pôda; 800/1 - vodná plocha; 190 - orná pôda; 599 - ostatná plocha; 627/1 - orná pôda; 654 - trvalý trávny porast; 667/1 - ostatná plocha; 667/2 - zastavaná plocha a nádvorie; 667/3, 667/5 - ostatná plocha; 669/2, 670 - záhrada; 673/1, 673/3 - orná pôda. Parcely typu E: 177/1, 177/2, 178, 181, 607/1, 607/2, 607/3, 608/1, 608/2, 609/1, 609/2, 609/3, 611, 613, 614, 615/1, 615/2, 616, 617, 618/1, 618/2, 619/1, 619/2, 619/3, 620, 621, 622, 623, 624/1, 624/2, 624/3, 625/1, 625/2, 625/3, 625/4, 626/1, 626/2, 626/3, 626/4, 627/1, 627/2, 627/3, 627/4, 628/1, 628/2, 629/1, 629/2, 630/1, 630/2, 630/3, 630/4, 631/1, 631/2, 632/1, 632/2, 633/1, 633/2, 634/1, 634/2, 635/1, 635/2, 636/1, 636/2, 637/1, 637/2, 638/1, 638/2, 639, 640, 641/1, 641/2, 642/1, 642/2, 642/3, 642/4, 642/5, 643, 644/1, 644/2, 644/3, 645/1, 645/2, 646, 647/1, 647/2, 648/1, 654, 666, 667, 668/4, 668/5, 668/6, 668/7, 670/2,

670/3, 670/4, 670/5, 670/6, 670/7, 670/8, 671/101, 3066, 3068, 3071, 3072, 3074, 3075/2, 3076, 3077, 3079, 3080, 3082, 3085, 3090, 3091, 3093/1, 3094, 3095, 3098, 3099, 3102, 3103, 3106, 3107, 3108, 3111, 3112, 3114, 3116, 3117, 3120, 3121.

Katastrálne územie 833495 Lubiša: Parcely typu C: 668/1, 670, 763/1 - trvalý trávny porast; 669 - ostatná plocha; 809/1 - lesný pozemok; 842 - zastavaná plocha a nádvorie. Parcely typu E: 1788/1, 1788/2, 1875/1, 1879, 1882, 1928/7, 1936, 1937, 1938, 1939, 1940, 1941, 1942, 1943, 1944, 1945, 1946, 1947, 1948, 1949, 1950, 1951, 1952, 1953, 1954, 1955, 1956/2, 1957/2, 1958/2, 1959/2, 1963, 1964, 1968, 1969/1, 1970/1, 2203.

Katastrálne územie 815730 Hankovce: Parcely typu C: 569/1, 569/2, 570, 589/3, 600/1, 600/2, 600/3 - ostatná plocha; 571, 616 - orná pôda; 588, 598/1, - trvalý trávny porast; 599 - zastavaná plocha a nádvorie; 621 - vodná plocha; 627, 639 - orná pôda; 628, 632, 633 - trvalý trávny porast; 629/2, 674/1 - ostatná plocha; 713/1, 716, 717/1, 718/1, 718/2 - zastavaná plocha a nádvorie; 720, 722/1, 722/2 - vodná plocha. Parcely typu E: 181/3, 181/4, 181/6, 181/7, 181/8, 181/9, 181/11, 181/12, 181/35, 181/36, 181/37, 181/38, 181/39, 181/40, 182/42, 182/43, 182/44, 182/45, 183/11, 183/86, 183/301, 183/302, 183/487, 718/2, 718/3, 719/7, 719/208, 720/3, 720/5, 721/4, 722/4, 723/5, 723/106, 724/206, 724/208, 725/105, 726/103, 727/103, 727/104, 729/101, 758, 926/1, 926/5, 927/1, 927/5, 928/1, 928/6, 929/1, 929/4, 930/1, 930/7, 930/8, 931/1, 931/6, 932/1, 932/6, 933/1, 935/1, 935/5, 936/1, 936/4, 937/1, 937/2, 941/1, 941/4, 942/1, 942/4, 943/1, 943/6, 1114/1, 1114/4, 1115/1, 1115/2, 1116/1, 1117/1, 1138/1, 1138/2, 1138/302, 1140/2, 1140/3, 1145, 1202/2, 1380/2, 1381, 1401/102, 1401/302, 1401/402, 1416/3, 1875/2.

Katastrálne územie 827681 Koškovce: Parcely typu C: 343, 705 - trvalý trávny porast; 544 - zastavaná plocha a nádvorie; 711, 716, 718/1, 718/3, 720/1, 758, 766/3, 766/5 - orná pôda; 768 - vodná plocha; 732/1, 733/1 - lesný pozemok; 732/2 - zastavaná plocha a nádvorie; 772, 774 - zastavaná plocha a nádvorie; 775, 777/1 - vodná plocha. Parcely typu E: 434/2, 691, 693/1, 694/1, 694/2, 694/5, 723, 724/1, 724/2, 725, 726/1, 726/2, 727, 728/1, 728/2, 729/1, 729/2, 730/1, 730/2, 731/1, 731/2, 731/3, 732/1, 732/2, 733, 734/1, 734/2, 735/1, 735/2, 735/3, 736/1, 736/2, 737, 738, 739/1, 739/2, 740/1, 740/2, 741/1, 741/2, 741/3, 742, 743, 744/1, 744/2, 744/3, 745, 746, 747/1, 748, 749/1, 749/2, 750/1, 750/2, 751/1, 751/2, 752/1, 752/2, 753/1, 753/2, 754/1, 754/2, 755/1, 755/2, 755/3, 756/1, 756/2, 756/3, 757/1, 757/2, 757/3, 758/1, 758/2, 759/1, 759/2, 759/3, 759/4, 760/1, 760/3, 760/4, 761, 762/1, 762/2, 763/1, 763/2, 763/3, 764/1, 764/2, 764/3, 765, 766, 767, 768, 769/1, 769/2, 769/3, 770, 771/1, 771/2, 771/3, 771/4, 772/1, 772/3, 773/1, 773/2, 773/3, 774, 775, 776, 777/1, 777/2, 778, 779/1, 779/2, 780/1, 780/2, 781/1, 781/2, 781/3, 782/1, 782/2, 782/3, 783/1, 783/2, 783/3, 784/1, 784/2, 784/3, 785/1, 785/2, 785/3, 785/4, 786/1, 786/2, 786/3, 786/4, 786/5, 787, 788/1, 788/2, 789/1, 789/2, 789/3, 790/1, 790/2, 791/1, 791/2, 792, 793, 794, 795/1, 795/2, 795/3, 796/2, 797/1, 797/4, 797/5, 797/8, 798/1, 798/4, 799/1, 799/4, 799/5, 800/2, 800/3, 801/2, 802/1, 802/4, 803/2, 885/2, 1094, 1133, 1134, 1135, 1136/1, 1136/2, 1137, 1138, 1139, 1140, 1141, 1142, 1143, 1144, 1145, 1146, 1147, 1148, 1149, 1150, 1151, 1152, 1153, 1154, 1155, 1156, 1157/1, 1158/1, 1159/1, 1160, 1161, 1162, 1163, 1164, 1165/1, 1166, 1167, 1170, 1171, 1172, 1173, 1175, 1176, 1177, 1178, 1179, 1180, 1181, 1182, 1183, 1184, 1185, 1186, 1187, 1188, 1190, 1191/1, 1235, 1236, 1237, 1238, 1239, 1240, 1241, 1242, 1243, 1244, 1245, 1246, 1247, 1248, 1249, 1250, 1251, 1252, 1253, 1254, 1255, 1256, 1257, 1258, 1259, 1261, 1262, 1263, 1264, 1265, 1266, 1267, 1268, 1269, 1270, 1271, 1272, 1273, 1274, 1275, 1276, 1277, 1278, 1279, 1280, 1281, 1282, 1283, 1284, 1285, 1286, 1287, 1288, 1289, 1290, 1291, 1292, 1293, 1294, 1295, 1296, 1297, 1298, 1299, 1300, 1301, 1302, 1303, 1304, 1305, 1306/1, 1306/2, 1307, 1308, 1309, 1310, 1311, 1312, 1313, 1314, 1315, 1316, 1317, 1318, 1352, 1354, 1355, 1356, 1357, 1358, 1359.

Katastrálne územie 821551 Jablň: Parcely typu C: 668; 680/1 - trvalý trávny porast; 720/1, 720/15 - lesný pozemok; 724 - vodná plocha; 740, 741/1 - zastavaná plocha a nádvorie.

Parcely typu E: 923/1, 923/3, 923/4, 923/103, 924/1, 924/2, 925/1, 925/2, 925/3, 926/1, 926/2, 927/1, 927/2, 928/1, 928/2, 928/3, 929/201, 935/20, 937/17, 937/18, 937/19, 937/20, 937/21, 937/22, 937/23, 937/24, 937/25, 937/26, 937/27, 937/28, 937/29, 937/30, 937/31, 937/32, 937/33, 937/34, 937/41, 937/42, 937/43, 937/44, 937/45, 937/46, 937/47, 937/48, 937/49, 937/50, 937/51, 937/52, 937/53, 937/54, 937/55, 937/56, 937/57, 937/59, 940/1, 940/6, 940/8, 940/9, 940/10, 940/11, 940/12, 940/14, 940/16, 940/17, 940/18, 940/19, 940/20, 940/21, 940/22, 940/23, 940/24, 940/25, 940/26, 940/27, 940/28, 940/29, 940/30, 940/32, 940/33, 940/34, 940/35, 985/101, 992/103.

Katastrálne územie 872954 Zbudské Dlhé: Parcely typu C: 266; 305 - vodná plocha; 304, 306, 315 - orná pôda; 372, 374 - trvalý trávny porast; 303, 375 - zastavaná plocha a nádvorie.

Parcely typu E: 48/6, 48/7, 48/8, 48/9, 48/10, 48/11, 48/12, 48/13, 48/14, 48/15, 48/16, 48/17, 48/18, 48/19, 48/20, 48/21, 48/22, 48/23, 48/24, 48/37, 48/38, 48/39, 48/40, 48/41, 48/42, 48/43, 48/44, 48/45, 48/46, 48/47, 48/48, 48/49, 48/50, 48/51, 48/52, 50/1, 50/2, 51/1, 51/4, 186/1, 186/2, 214, 215/1, 217/1, 217/3, 218/1, 218/2, 218/3, 218/4, 218/5, 218/10, 219/1, 220/1, 220/4, 220/5, 220/8, 221/1, 221/4, 221/5, 222/1, 222/4, 223/1, 223/5, 368/2, 368/3, 368/4, 368/5, 368/6, 368/7, 368/8, 368/9, 369/1, 369/2, 370, 371/1, 371/2, 372/1, 373/1, 373/2, 373/3, 374/1, 374/2, 374/3, 374/4, 375/1, 375/2, 376/1, 376/2, 376/3, 377/1, 377/2, 377/3, 378/1, 378/2, 378/3, 379, 380/1, 380/2, 381/1, 381/2, 381/3, 382/1, 382/2, 383, 384/1, 384/2, 385/1,

386/1, 386/2, 386/3, 387/1, 387/2, 387/4, 388/1, 388/2, 389/1, 389/2, 389/3, 390/1, 390/2, 390/3, 391/1, 391/2, 391/3, 392, 393/1, 393/2, 394/1, 394/3, 395/1, 395/2, 396/1, 396/2, 397, 398/1, 399/1, 399/3, 399/4, 400/1, 400/2, 401, 402/1, 402/2, 402/3, 403/1, 403/3, 404/1, 404/2, 405/1, 405/2, 405/3, 406/1, 406/2, 406/3, 406/4, 407, 408/1, 408/2, 408/3, 408/4, 408/5, 408/6, 408/7, 408/8, 408/9, 427.

Katastrálne územie 818852 Hrabovec nad Laborcom: Parcely typu C: 361, 362, 365, 369 – orná pôda; 366 – trvalý trávny porast; 410 – zastavaná plocha a nádvorie. Parcely typu E: 50/1, 51/4, 317, 321, 322, 323, 324/2, 324, 325, 326/1, 326/2, 326/3, 327, 328, 329, 331, 332, 333, 334, 335, 336, 337, 338, 339, 340, 341, 342, 343, 344, 345, 346, 347, 348, 355, 356, 357, 358, 359, 360, 361, 362, 363, 364, 365, 366, 367, 1029, 1031, 1038, 1043, 1052.

04. V katastrálnom území obce Lackovce je stavebník povinný akceptovať trasovanie optickej siete na základe pripomienok občanov, ktoré je podľa návrhu projektanta na parc. č. 1510, 1511, 1499, 1517, 1518 zmenou vedenia trasy po parcele C KN 1554/1 vo vlastníctve PSK v správe a údržbe ciest a úpravu trasy v zmysle stanoviska obce Lackovce č. ObU-177/2021 z 10.06.2021.

05. V katastri Obce Udavské je stavebník je povinný zohľadniť a zosúladiť situovanie optickej siete so zámerom optických sietí spoločnosti M-TEL a T-com a tento zámer doložiť písomne. Zároveň je v katastri obci Udavské požadovaná pripokládka obecnej HDP chráničky do výkopu pre obecný kamerový systém.

06. V záujmovom území z hľadiska ochrany prírody Lokalita dotknutá umiestnením stavby sa nachádza na území voľnej krajiny, na ktorom platí I. stupeň ochrany podľa ust. §-u 12 zákona, v ekologicky štandardnom priestore, podľa ÚPN VÚC Prešovského kraja a RÚSES-u okresu Humenné. Časť navrhovanej optickej trasy sa nachádza v Chránenom vtáčom území (CHVÚ) Laborecká vrchovina vyhlásené vyhláškou MŽPSR č.438/2009Z.z. Navrhovaná optická trasa pre pripojenie stožiarov v k.ú. Humenné prechádza biotopom národného významu Lk7 Psiarkové aluviálne lúky. Navrhovaná optická trasa pre pripojenie stožiarov v k.ú. Veľopolie, k.ú. Ľubiša, k.ú. Zbudské Dlhé, prechádza biotopom európskeho významu 6510 Nížinné a podhorské kosné lúky (Lk1). Navrhovaná optická trasa pre pripojenie stožiarov v k.ú. Hankovce, k.ú. Koškovce a k.ú. Zbudské Dlhé prechádza územím európskeho významu Stredný tok Laborca v ktorom platí druhý stupeň ochrany. Navrhovaná optická trasa pre pripojenie stožiarov v k.ú. Hankovce prechádza prioritným biotopom európskeho významu *91E0 Vrbovo-topoľové nížinné lužné lesy (Ls 1.1).

Na trase stavby je predpokladaný výskyt chránených druhov živočíchov: prepelica poľná (Coturnix coturnix), penica jarabá (Sylvia nisoria), chrapkáč poľný (Crex crex), prhl'aviar čiernohlavý (Saxicola torquata), strakoš červenochrbtý (Lanius collurio), škovránok stromový (Lu/lufa arborea), muchár sivý (Muscicapa striata), žlna sivá (Picus canus), bocian biely (Ciconiaciconia), orolkrikľavý (Aquila pomarina), sova dlhochvostá (Strixura ensis), včelár lesný (Permisapivorus), rybárik riečny (Alcedo atthis) a ďateľ prostredný (Dendrocopos medius).

Stavbu realizovať v termíne od 15.08. do 15.03. príslušného kalendárneho roku z dôvodu výskytu chránených druhov živočíchov, krovinovú a drevinovú vegetáciu odstrániť v zmysle zákona o ochrane prírody; pre prístup k stavbe prednostne využívať už existujúce prístupové cesty; nevytvárať žiadne skládky odpadu ich likvidáciu zabezpečiť v zmysle zákona č.79/2015Z.z. o odpadoch; po ukončení prác uviesť lokality dotknuté stavbou do pôvodného stavu - prebytočnú zeminu využiť na spätnú rekultiváciu územia z dôvodu zachovania rastlinných druhov v dotknutom území; v technickej správe navrhovanej stavby je uvedené: „Ak z technických dôvodov nebude možné daný vodný tok podvrtáť potom bude križovanie daného vodného toku riešené prekopaním.“ ŠOPSR, Správa CHKO Východné Karpaty nesúhlasí s prekopaním vodného toku Laborec, Udava, Výrava a Vydranka. **Stavebník je povinný stavbu v trase križovania toku Laborec, Udava, Výrava a Vydranka realizovať výlučne mikrotunelovaním!**

ŠOPSR, Správa CHKO Východné Karpaty ako odborná organizácia ochrany prírody a krajiny odporúča orgánu ochrany prírody a krajiny vydať súhlasné záväzné stanovisko k umiestneniu stavby „Optická trasa pre pripojenie stožiarov Towercom, a.s. na optickú sieť Orange Slovensko a.s. Optická trasa Humenné - Medzilaborce“ po dodržaní vyššie uvedených podmienok.

ŠOPSR Správa CHKO Východné Karpaty ďalej konštatuje, že po dodržaní vyššie uvedených pripomienok umiestnenie stavby „Optická trasa pre pripojenie stožiarov Towercom, a.s. na optickú sieť Orange Slovensko a.s. Optická trasa Humenné - Medzilaborce“ nebude mať pravdepodobne významný vplyv na ohrozenie chránených území, zmenu súčasného biotopu, ako aj biotopov voľne žijúcich živočíchov a voľne rastúcich rastlín a preto netrvá na posudzovaní podľa § 28 odst.5 zákona o ochrane prírody.

07. Projektovaná trasa bude križovať viaceré vodné toky. Prechádza v okrese Humenné katastrálnymi územiami obcí Humenné, Lackovce, Kochanovce, Udavské, Veľopolie, Ľubiša, Hankovce, Koškovce, Jablňoň, Zbudské Dlhé a Hrabovec nad Laborcom. Ďalšie obce spadajú do pôsobnosti Okresného úradu v Medzilaborciach. Z hľadiska ochrany vodných pomerov predmetnú stavbu je možno uskutočniť za nasledovných podmienok: Na uskutočnenie stavby vo vodách a na pobrežných pozemkoch, stavby v inundačnom území a v ochranných pásmach vodárenských zdrojov alebo na stavby vo vzdialenosti do 23 m od vzdušnej päty ochranné hrádze je potrebný súhlas orgánu štátnej vodnej správy v zmysle ust. § 27 ods. 1 písm. a) vodného zákona. Súhlas je podkladom pre vydanie rozhodnutia o umiestnení telekomunikačnej

líniovej stavby. V prípade potreby výrubu stromov a krov, tvoriacich brehový porast vodných tokov, je potrebné požiadať tunajší úrad o povolenie na výrub. Povolenie na výrub je podkladom pre vydanie rozhodnutia o umiestnení telekomunikačnej líniovej stavby.

- 08.Navrhovaná trasa bude križovať vodné toky: k.ú. Humenné:** vodný tok Hubková Rkm 0,415 – podvrtanie, vodný tok Laborec Rkm 69,655 - riadené mikrotunelovanie, **k.ú. Udavské:** vodný tok Udava Rkm 1,525 – podvrtanie, **k.ú.VeľPopolie:** bezmenný ľavostranný prítok vodného toku Laborec Rkm 0,070 – prekopanie, bezmenný ľavostranný prítok vodného toku Laborec Rkm 0,050 – prekopanie, **-k.ú. Hankovce:** vodný tok Laborec Rkm 78,950 – riadené mikrotunelovanie, Dedačovský potok Rkm 0,180 – podvrtanie, vodný tok Laborec Rkm 81,200 – riadené mikrotunelovanie, bezmenný pravostranný prítok vodného toku Laborec Rkm 0,140 – prekopanie, **k.ú. Košovce:** vodný tok Laborec Rkm 83,235 – riadené mikrotunelovanie, vodný tok Výrava Rkm 0,305 – podvrtanie, **k.ú. Jablň:** vodný tok Výrava Rkm 0,585– podvrtanie, **k.ú. Zbudské Dlhé:** vodný tok Laborec Rkm 85,905 – riadené mikrotunelovanie, vodný tok Laborec Rkm 86,548 – riadené mikrotunelovanie, bezmenný ľavostranný prítok vodného toku Laborec Rkm 0,245 – prekopanie, bezmenný ľavostranný prítok vodného toku Laborec Rkm 0,405 – prekopanie, bezmenný ľavostranný prítok vodného toku Laborec Rkm 0,440 – prekopanie, **k.ú. Hrabovec nad Laborcom:** bezmenný ľavostranný prítok vodného toku Laborec Rkm 0,115 – prekopanie.

Stavebník je povinný dodržať nasledovné podmienky: 1. Práce realizovať v súlade so zámermi projektovej dokumentácie tak, aby počas výstavby nedošlo k havarijnému ohrozeniu akosti vôd v dotknutom úseku vodného toku. V prípade havárie kontaktovať havarijnú techniku. 2.Križovanie vykonať v zmysle STN 73 6822 Križovania a súběhy vedení a komunikácií s vodnými tokmi. 3.Pri križovaní vodných tokov prekopením, resp. podvrtaním, musí byť káblové vedenie uložené v chráničke v hĺbke 1,5 m pod dnom korata vodného toku. Chráničku ukončiť podľa možnosti min. 10,0 m od brehovej čiary vodných tokov Laborec a Výrava a 6,0 m od brehovej čiary drobných vodných tokov obojstranne a dimenzovať na zaťaženie min. 25 t, vzhľadom na hmotnosť stavebných mechanizmov, ktoré SVP, š.p. využíva na zabezpečenie opráv a údržby vodných tokov. 4.V prípade súběhu navrhovanej trasy s vodným tokom dodržať odstupovú vzdialenosť vedenia min. 10,0 m od brehovej čiary vodohospodársky významných vodných tokov a 6,0 m od brehovej čiary drobných vodných tokov (bezmenných prítokov) s prihliadnutím na charakter vodného toku a geomorfologické charakteristiky dotknutého územia. 5.Zhotoviteľ stavby, ktorá zasahuje do vodného toku je povinný vypracovať povodňový plán zabezpečovacích prác zhotoviteľa stavby (§ 10 zákona č. 7/2010 Z.z. o ochrane pred povodňami) podľa prílohy č. 2 vyhlášky č.261/2010 Z.z. ktorou sa ustanovujú podrobnosti o obsahu povodňových plánov a postup ich schvaľovania a spolu so stanoviskom správcu toku k povodňovému plánu predložiť na schválenie tunajšiemu úradu ešte pred začatím realizácie stavebných prác. 5.Počas výstavby neumiestňovať stavebný materiál a zeminu v prietokovom profile vodného toku a ani na pobrežných pozemkoch.

5.Miesto križovania vyznačiť výstražnými tabuľami. 6.Počas realizácie stavby v mieste križovania dodržať prietoknosť vodných tokov. 7.Pri križovaní drobných vodných tokov musia byť dodržané zákonné predpisy o vodách tak, aby nedošlo hlavne k narušeniu ekologickej stability vodných tokov. 8.Mechanizmy zabezpečiť tak, aby nedošlo k úniku ropných látok do povrchových a podzemných vôd. 9.Začiatok a ukončenie prác v dotyku s vodnými tokmi oznámiť minimálne 14 dní vopred správcovi vodného toku SVP, š.p. OZ Košice, Správa povodia Laborca, Michalovce, za účelom určenia stavebného dozora. Po ukončení stavby terén dať do pôvodného stavu. 10. Po ukončení stavby prizvať zástupcu správcu toku ku kontrole realizovaných prác a predložiť porealizačné výškopisné a polohopisné zameranie križovania vedenia s vodnými tokmi. Uvedenú dokumentáciu predložiť v digitálnej podobe (súbor *.dgn, *.dwg). 11.V prípade potreby výrubu stromov a krov z brehového porastu je potrebné požiadať o povolenie výrubu tunajšiu úrad.

- 09.**Pri realizácii výstavby a prevádzkovaní stavieb nesmie dochádzať k poškodeniu okolitých lesných porastov ako aj príľahlých lesných pozemkov. Podľa priloženej dokumentácie bude uvedená stavba umiestnená priamo na lesných pozemkoch, Lesy SR, š.p., OZ Vranov upozorňuje investora na ustanovenia §-u 5, ods. 1, zákona 326/2005 Z. z. o lesoch, t. j. pokiaľ bude trasa umiestnená priamo na lesných pozemkoch, je potrebné vydanie rozhodnutia orgánu štátnej správy LH o trvalom, resp. dočasnom vyňatí alebo obmedzení lesných pozemkov z plnenia funkcií lesov. Vzhľadom k umiestneniu stavby v blízkosti lesných pozemkov, v zmysle zákona 326/2005 Z. z., §-u 10 ods. 2) na vydanie rozhodnutia o umiestnení stavby v ochrannom pásme lesa sa vyžaduje aj záväzné stanovisko orgánu štátnej správy lesného hospodárstva. Ochranné pásmo je v zmysle §-u 10, ods. 1 určené vo vzdialenosti 50 m od hranice lesných pozemkov. Pri realizácii prác je dodávateľ stavebných činností povinný striktné dodržiavať ustanovenia § 31 zákona 326/2005 Z. z. o lesoch. Lesy Slovenskej republiky š. p., Odštepny závod Vranov nad Topľou nenesie zodpovednosť za prípadné škody na existujúcich stavbách, spôsobené okolitými lesnými porastami „vis major“ (vývraty a pod.) Pri realizácii stavby, ako aj počas jej následného užívania nesmie dôjsť k obmedzeniu oprávnených záujmov a práv LESOV SR š. p., Banská Bystrica bez predchádzajúcej dohody účastníkov. V prípade križovania malých vodných tokov musia byť dodržané zákonné predpisy

o vodách, tak aby nedošlo hlavne k narušeniu ekologickej stability vodných tokov.

10. Trasa v kat. úz. Humenné je vedená z ul. Puškinovej, kde sa napája na existujúcu FTTH sieť spoločnosti Orange Slovensko a.s. Trasa riadeným podvrtom prekríži cestu II. triedy č. 559 v mieste 1,531 cestného km, následne riadeným podvrtom prekríži medzinárodnú železničnú trať ŽSR 191: Michalany - Medzilaborce - Lupkóv v mieste 66,785 žkm. Trasa pokračuje v súbahu s traťou ŽSR, prekríži 0,414 rkm a riadeným podvrtom potok Hubková v meste 0,415 rkm a riadeným podvrtom rieku Laborec v mieste 69,605 rkm. Trasa následne pokračuje v kat. úz. Kochanovce.

Pred realizáciou predmetnej stavby je potrebné požiadať Mesto Humenné o povolenie zvláštneho užívania verejných priestranstiev, komunikácií a chodníkov, ktorých sa táto optická trasa dotýka.

11. **Stavba zasahuje do pozemkov v správe ŽSR a do ochranného pásma dráhy (OPD) železničnej trate Michalany-Medzilaborce- Lupkóv (PKP) v úsekoch:** V k.ú. Humenné trasa opt. kábla vedie súbahne so žel. traťou vľavo, v OPD v úseku žkm 66,925, -67,142 na pozemku v správe ŽSR, parc. č. C-KN 4957/17, LV 2494 a v úseku žkm 67,142- 67,355 na pozemku v správe ŽSR, p.č. C-KN 5398, LV 2494. V žkm 67,355 trasa opt. kábla križiže trať na pozemku v správe ŽSR, p.č. C-KN 5398, LV 2494. Stavba zasahuje do OPD žel. trate v úseku žkm 66,78 - 67,40. V k.ú. **Hankovce** trasa opt. kábla križiže trať v žkm 76,28 na pozemku v správe ŽSR, parc.č. C-KN 717/1, LV 276. Trasa ďalej pokračuje v súbahu po pravej strane, v úseku žkm 77,20- 77,30 zasahuje do pozemku v správe ŽSR, parcela E-KN č. 1416/3, LV 276, mimo OPD. Stavebník je povinný po skončení nevyhnutných prác dotknute nehnuteľnosti uviesť do predošlého stavu resp. ak to vzhľadom na povahu vykonaných prác nie je možné, do stavu zodpovedajúcemu predchádzajúcemu účelu alebo využívaniu nehnuteľnosti. V prípade, že vykonaním prác dôjde k zhoršeniu stavu nehnuteľností v porovnaní s jej pôvodným stavom, vyplatí stavebník vlastníkovi resp. správcovi (ŽSR) na základe dohody jednorazovú primeranú náhradu zodpovedajúcu miere obmedzenia využívania nehnuteľnosti. Z dôvodu predpokladaného vzniku obmedzenia vlastníka resp. správcu nehnuteľností (ŽSR) v obvyklom užívaní nehnuteľnosti v dôsledku výkonu práv stavebníka resp. podniku poskytujúceho verejnú sieť (výkon práva zriaďovať a prevádzkovať verejnú sieť, vstupovať v súvislosti so zriaďovaním, prevádzkovaním, opravami a údržbou vedení na nehnuteľnosť, vykonávať nevyhnutné úpravy pôdy a jej porastu...), vyplatí stavebník resp. poskytovateľ verejnej siete vlastníkovi resp. správcovi nehnuteľností na základe dohody jednorazovú primeranú náhradu za nútené obmedzenie užívania nehnuteľnosti.

Stavebník bezprostredne po realizácii stavby je povinný zabezpečiť na vlastné náklady porealizačné zameranie stavby, oboznámiť vlastníka resp. správcu pozemku (ŽSR) s priebehom zákonného vecného bremena a podá návrh na zápis zákonného vecného bremena cestou príslušného katastrálneho odboru OÚ. Stavebník je povinný oznámiť správcovi pozemku dátum zápisu ZVB v KN na dotknutých pozemkoch najneskôr do 15 pracovných dní odo dňa zápisu v KN a zároveň je povinný doručiť správcovi dotknutých pozemkov GP s vyznačeným rozsahom ZVB a znalecký posudok s cenou pozemku za zriadenie ZVB za účelom vypracovania Dohody o náhrade. Náhrada za nútené obmedzenie vlastníka resp. správcu majetku štátu v obvyklom užívaní nehnuteľnosti v dôsledku zriadenia a prevádzkovania verejnej telekomunikačnej siete bude určená na podklade znaleckého posudku vyhotoveného na náklady stavebníka so zohľadnením ochranného pásma vedenia a bude uhradená vlastníkovi res. správcovi nehnuteľnosti na základe **Dohody** o náhrade, ktorej návrh predloží správca nehnuteľnosti po obdržaní GP s vyznačeným rozsahom ZVB a ZP od stavebníka.

Stavebník je povinný písomne informovať vlastníka resp. správcu majetku štátu (ŽSR) o začiatku realizovania stavby najmenej 15 dní pred začiatkom realizácie stavby a termín ukončenia stavby na pozemku vlastníka resp. správcu majetku štátu za účelom uplatnenia náhrady za nútené obmedzenie užívania nehnuteľnosti. Písomné ohlásenie realizácie stavby je potrebné doručiť na ŽSR, Oblastná správa majetku Košice, Štefánikova 60, 040 01 Košice.

Pri ďalšej príprave a uskutočňovaní predmetnej stavby budú splnené požiadavky uvedené vo vyjadreniach stavebníkom získaných od zložiek ŽSR (Oblastné riaditeľstvo Košice a Správy majetku ŽSR Bratislava), pri zabezpečovaní podkladov pre prípravu a realizáciu stavby: riešiť pri styku v záujmovom území(súbah, križovanie) ochranu podzemných káblových vedení(DOK, TK) v správe ŽSR - Oblastné riaditeľstvo Košice, SOZT (uloženie do chráničiek, rešpektovať ochr. pásma trás káblov ŽSR od vytýčenej polohy, trasy ponechať voľne prístupné), chráničky (v uvedených žkm) zrealizovať na základe odsúhlaseného technického riešenia v súlade PD

realizáciou nesmie byť narušený priechodový priestor, voľný schodný a manipulačný priestor stavebník v obvode dráhy zaistiť bezpečnosť svojich zamestnancov(dohoda o bezpečnosti prác v podmienkach ŽSR) v súlade s predpisom Z2 (v zmysle Zákona č. 124/2006 Z.z.), investor stavby, resp. jeho dodávateľ je zodpovedný za bezpečnosť všetkých zamestnancov , ktorí túto stavbu realizujú a vstupujú do priestoru možného ohrozenia žel. prevádzkou

stavbu prispôbiť dráhovým predpisom a normám STN EN tak, aby bol vylúčený nepriaznivý vplyv stavby na prevádzku dráhy,

Stavebník preukáže „iné právo k pozemku " v správe ŽSR navrhovaným na výstavbu (v zmysle vyjadrenia Správy majetku ŽSR Bratislava, OSM Košice, č. j. 3100/ 2a.15/ 1254/ 2020/ OSM - KE, zo dňa 21.10.2020).

Pred začatím prác stavebník objedná vytýčenie podzemných vedení ŽSR v mieste navrhovanej stavby u ŽSR - OR Košice, SOZT a vykoná potrebné opatrenia na ich ochranu podľa podmienok stanovených správcom. Výkopové práce v ochrannom pásme podzemných vedení ŽSR musia byť vykonané ručne za dozoru správcov podzemných vedení.

Stavebník pred začatím prác prerokuje technologický postup prác, termín začatia a ukončenia stavby v obvode dráhy (pri križovaní) a objedná dozornú činnosť na ŽSR, SMSÚ ŽTS TO Prešov (Ing. Bednarčík, tel. č. 0903 478 781) - z dôvodu bezpečnosti prevádzky na dráhe.

Zároveň stavebník oznámi začiatok prác aj na ŽSR, Oblastná správa majetku Košice.

Stavebník je povinný realizovať stavbu a vykonať opatrenia, aby nebola ohrozená a narušená železničná prevádzka.

Stavebník je povinný počas celej výstavby a prevádzky stavby zabezpečiť, aby stavba odolávala dynamickým vplyvom železničnej prevádzky, nenarušila zariadenia a stavby dráhy a nenarušila stabilitu železničného telesa.

Skládky stavebného materiálu, resp. odpad vzniknutý v rámci stavby požadujeme skladovať mimo pozemku ŽSR. Po skončení prác upraviť žel. pozemok do pôvodného stavu.

Pokiaľ pri realizácii stavby alebo pri prevádzke stavby vzniknú škody na majetku ŽSR, stavebník tieto uhradí v plnom rozsahu.

ŽSR nezodpovedajú za prípadné poruchy stavby a škody pri jej výstavbe a prevádzke (vrátane kolízii pri prístupe stavebných mechanizmov, dopravných prostriedkov a osôb k nej) spôsobené železničnou prevádzkou.

Po ukončení stavby v obvode dráhy si stavebník zabezpečí vydanie potvrdenia o ukončení prác od ŽSR, SMS Ú ŽTS TO Prešov. Stavebník toto potvrdenie predloží ku kolaudácii stavby.

Stavebník následne po ukončení stavby odovzdá ŽSR - OR Košice, Sekcii ŽTS dokumentáciu skutočného vyhotovenia stavby (časť dotýkajúcu sa obvodu dráhy). Zároveň žiadame prizvať ŽSR, SMSÚ ŽTS TO Prešov ku kolaudácii stavby.

12. Stavebník zodpovedá za to, že pracovné stroje počas realizácie výkopových - pretláčacích prác nebudú zasahovať do telesa komunikácií a nebude v danom úseku ciest žiadnym spôsobom obmedzená bezpečnosť a plynulosť cestnej premávky a pohyb chodcov. V úseku trasy je udelená výnimka zo zákazu činnosti v ochrannom pásme ciest II. a III tr. v úseku podľa projektovej dokumentácie bez konkrétne stanovených podmienok. Zodpovedná osoba za priebeh prác Ing. Marián Hažlinský, tel. : 0905 170 460. Ak pracovné stroje budú akýmkoľvek spôsobom zasahovať do cestného telesa, poprípade montážne práce si budú vyžadovať zásah či obmedzenie cestnej dopravy, je potrebné vopred požiadať Okresný dopravný inšpektorát o dodatočné schválenie prenosného dopravného značenia a súhlas k zvláštnemu užívaniu ciest.

13. V zastavanom území v obciach bude optická sieť z časti uložená v súbehu s cestami III/ 3839, 3840 (Udavské), II559 (Koškovce) v zelenom pásme pred rodinnými domami. V nezastavanom území medzi jednotlivými obcami je optická sieť vedená po poliach a súkromných pozemkoch. Mimo zastavaného územia v súbehu s cestami II/559 (Humenné, Koškovce, Zb. Dlhé, Hrabovec n/L), III/3840 (Udavské a Veľopolie), za cestnou priekopou. Do koncových bodov k stožiarom sa dostáva cez súkromné pozemky a polia ponad zastavené územie.

Križovanie ciest je riešené pretláčaním. Optická sieť bude 11x križovať cestu II/559 v ckm (1,531, 11,040, 13,390, 14,155, 15,445, 16,10,016,288,17,370, 21,250,34,520,) 2x križovať cestu II/575 v ckm (26,775 a 28,880), 1x cestu III/3838 v ckm 0,335, III/3839 v ckm 1,437, III/3840 v ckm 0,380 a 2,160, III/3842, v ckm 0,425, III/3848 v ckm 0,025, III/3864 v ckm 0,870a III/3869 v ckm 2,470.

Optickú sieť, ak to umožňujú pomery v obci, viesť v zelenom pásme za vonkajšou hranou, resp. za okrajom v nespevnenej časti pridruženého cestného priestoru (priekopa, chodník, zelený pás), nespevnená časť vozovky. V častiach križovania, 21 x kríženie ciest, bude kolmé v min. hĺbke 1,2 m pod niveletou vozovky pretláčaním v chráničke tak, aby jej dĺžka prekryla hlavný dopravný priestor a bola ukončená min. 1,0 m za vonkajšou hranou, resp. za okrajom v nespevnenej časti pridruženého cestného priestoru (priekopa, chodník, zelený pás), pracovné jamy budú umiestnené za telesom vozovky (za priekopou, chodníkom, alebo za násypom), umiestnenie 21 x pretláčania bude min. 5 m od osí cestného priepustu, mostného objektu z dôvodu opravy, pretláčanie bude uložené kolmo na cestu II. a III. triedy. Optická sieť nesmie byť umiestnená na mostnom objekte ani na priepuste min. 5 m od jeho vtokovej a výtokovej strany s označením (nekopaf OS). SÚC PSK, ako správca ciest II. a III. tr.

žiada stavebníka, aby pred začatím prác a pri ich ukončení prizval zástupcu SÚC PSK oblasť Humenné: Jana Gombitu,, tel. 0915 537 293, Petra Mariniča, tel. 057 7553096, na preberacie konanie za účelom zhodnotenia stavu pred a po realizácii prác vo forme písomného zápisu (príloha,) na preberacom konaní po ukončení prác stavebník odovzdá správcovi cesty dokumentáciu porealizačného zamerania optickej siete s určením jej pôdorysnej a výškopisnej polohy v cestnom telese vyššie uvedených ciest II. a III. triedy. V prípade, že nebude zástupca SÚC PSK účastný na týchto preberacích konaniach a stavebník nedoloží záznamy z konaní, SÚC PSK nevydá súhlas s užívaním realizovanej stavby.

Vykopaná zemina sa nesmie skladovať na cestnom telese, znečistenú cestu uviesť do pôvodného stavu, na vykonané práce požadujeme záruku 60 mesiacov (súhlas žiadateľa s finančnou náhradou za opravu živičného krytu počas celej záručnej doby, žiadateľ zodpovedá za všetky škody vzniknuté na telese cesty správcovi komunikácie a musí ich uviesť do pôvodného stavu na vlastné náklady. Každý prípadný iný zásah do telesa vyššie uvedených ciest II. a III. triedy je potrebné vopred prejednať s jej majetkovým správcom. Pozemky pod niektorými cestami nie sú vo vlastníctve PSK, ani pod správou SÚC PSK. Pozemky pod cestou II/559 v k.ú. obce Koškovce p. č. KN C 772 (LV 870), k.ú. Jablň p.č. KN C 740 (LV336), k.ú. Zb. Dlhé p.č. KN C 375 (LV88) sú vo vlastníctve PSK, preto je potrebné v mieste uloženia OS (po parcelách PSK) zriadiť vecné bremeno na vlastníka pozemku (PSK v správe SÚC PSK, Jesenná 14 Prešov). Žiadateľ požiada správcu pozemkov o uzatvorenie Zmluvy o budúcej zmluve o zriadenie vecného bremena (žiadosti na www.sucpsk.sk, Jesenná 14, 080 05 Prešov, v zmysle § 10, ods. 9, Zásad hospodárenia a nakladania s majetkom PSK náklady spojené so zriadením a zrušením vecného bremena znáša oprávnený z vecného bremena, k uzavretiu zmluvy je potrebné doložiť geometrický plán na zriadenie vecného bremena na stavbou dotknuté parcely vedené na LV č. 870 v k.ú. Koškovce, LV 336 v k.ú. Jablň, LV č.88 v k.ú. Zbudské Dlhé, znalecký posudok na určenie všeobecnej hodnoty zriadenia vecného bremena s hodnotou vecného bremena, doložiť zmluvu na zriadenie vecného bremena v prospech PSK v správe SÚC PSK, Jesenná 14 Prešov. V prípade nedoloženia tejto zmluvy, nebudeme súhlasiť s vydaním kolaudačného rozhodnutia na danú stavbu. V prípade rekonštrukcie pozemnej komunikácie je žiadateľ povinný na výzvu orgánu štátnej správy optickú sieť odstrániť, alebo preložiť na vlastné náklady.

Pri práci na pozemnej komunikácii je potrebné používať ZDZ schválené a odsúhlasené príslušným ODi PZ SR.

14. Pri realizácii stavby dôjde k súbehu a križovaniu s trasou káblov DOK+TK, MK zabez., závesný MK zab., nadzemné vedenie ŽSR v správe ŽSR, ktoré sú chránené ochranným pásmom. Pred zahájením prác je potrebné vedenie ŽSR presne vytýčiť a riešiť jeho ochranu v zmysle STN 736005, STN 733050, STN 347851, aby nedošlo k poškodeniu. Pri realizácii prác je stavebník povinný v zmysle zákona č. 351/2011 Zb. dodržať ochranné pásmo nadzemného vedenia v okruhu 2 m a práce v jeho blízkosti prevádzkať tak, aby nedošlo k jeho poškodeniu. V záujmovom území sa môžu nachádzať aj iné inžinierske siete ŽSR.
15. Stavebník je povinný dodržať podmienky, ktoré stanovilo Ministerstvo dopravy a výstavby Slovenskej republiky (ďalej len MDV SR) ako dotknutý orgán podľa § 102 ods. 1 písm. ab) zákona č. 513/2009 Z. z. o dráhach a o zmene a doplnení niektorých zákonov (ďalej len zákon o dráhach) v stanovisku k zriadeniu stavby v ochrannom pásme dráhy (OPD) a obvode dráhy (OD). 1. Stavba bude realizovaná v súlade s projektovou dokumentáciou vypracovanou spoločnosťou M-TEL s.r.o., Južná trieda 74, 040 01 Košice, overenou MDV SR, ktorá tvorí prílohu tohto záväzného stanoviska. Prípadné zmeny stavby nesmú byť realizované bez predchádzajúceho povolenia MDV SR. 2. Realizáciou stavby nesmie byť ohrozená ani narušená stabilita a odvodnenie železničného telesa. 3. Stavba musí byť zabezpečená proti dynamickým účinkom spôsobených prevádzkou dráhy. 4. Stavba musí vyhovovať všetkým bezpečnostným a protipožiarnym predpisom. 5. Stavebník je povinný pred vydaním stavebného povolenia a pred začatím prác v OPDa OD zistiť, či sa v mieste navrhovanej stavby nenachádzajú dráhové, resp. iné vedenia. V prípade ich existencie je potrebné zabezpečiť ich vytýčenie a počas prác tieto vedenia chrániť tak, ako to vlastníky týchto vedení určí v zápise z vytýčenia. V každom prípade však bude dbať o to, aby vytýčené vedenia neboli počas prác poškodené. 6. Stavebník je povinný rešpektovať podmienky a dodržať požiadavky uplatnených k stavbe, uvedených v súhrnnom stanovisku Železníc Slovenskej republiky, odbor expertízy pod č. 27758/2021/O230-2 zo dňa 03.05.2021. 7. Stavebník (užívateľ) je povinný rešpektovať objekty, vedenia a zariadenia Železníc Slovenskej republiky (súčasnú aj budúcu) nachádzajúce sa v dotknutom území. 8. Po ukončení prác uviesť terén v blízkosti dráhy do primerane pôvodného stavu. 9. Vlastník (užívateľ) stavby je povinný stavbu v OPD a OD udržiavať a užívať tak, aby neohrozovala prevádzku dráhy a jej súčasti ani neohrozovala bezpečnosť a plynulosť dopravy na dráhe a zároveň aby bol vylúčený prípadný nepriaznivý vplyv stavby na dráhu. 10. Po ukončení stavebných prác je stavebník povinný dodržiavať zásady ochrany životného prostredia a s odpadom, ktorý vznikne pri uskutočňovaní stavebných prác nakladať tak, ako je určené zákonom č. 79/2015 Z. z. o odpadoch a o zmene a doplnení niektorých zákonov.

- 16. Stavebník je povinný pred začatím vykonávania výkopových a stavebných prác požiadať správny orgán o vydanie súhlasného stanoviska § 18 zákona a zároveň predložiť doklady:** 1. Bilanciu skrývky humusového horizontu poľnohospodárskej pôdy pri použití poľnohospodárskej pôdy na iné účely. 2. Návrh vrátenia poľnohospodárskej pôdy do pôvodného stavu. 3. Ihneď po spresnení termínu realizácie prác nahlásiť orgánu ochrany poľnohospodárskej pôdy termín začatia a ukončenia použitia poľnohospodárskej pôdy. 4. Termín začatia a ukončenia použitia poľnohospodárskej pôdy na nepoľnohospodársky účel podľa jednotlivých úsekov oznámiť aj jednotlivým užívateľom poľnohospodárskej pôdy. 5. Pred začatím akcie vykonať skrývku humusového horizontu podľa predloženej dokumentácie „Bilanciu skrývky humusového horizontu poľnohospodárskej pôdy pri použití poľnohospodárskej pôdy na iné účely“. 6. Vykonať opatrenia na zamedzenie vzniku škôd na priľahlých poľnohospodárskych pozemkoch. 7. Začatie a ukončenie prác na jednotlivých úsekoch písomne oznámiť orgánu ochrany poľnohospodárskej pôdy a k oznámeniu o ukončení dočasného odňatia poľnohospodárskej pôdy predložiť protokol z prevzatia poľnohospodárskej pôdy užívateľom alebo vlastníkom. 8. Jednotlivé úseky realizovať tak, aby záber a spätná rekultivácia dotknutej poľnohospodárskej pôdy neprekročili vymedzené časové obdobie.
- 17. Navrhovaná stavba OS bude 11x križovať cestu II/559 v ckm cca 1,531, 11,040, 13,390, 14,155, 15,445, 16,100, 16,288, 17,370, 21,250 a 34,520, 2x križovať cestu II/575 v ckm cca 26,775 a 28,880, 1x križovať cestu III/3838 v ckm cca 0,335, 1x križovať cestu III/3839 v ckm cca 1,437, 2x križovať cestu III/3840 v ckm cca 0,380 a 2,160, 1x križovať cestu III/3842 v ckm cca 0,425, 1x križovať cestu III/3848 v ckm cca 0,025, 1x križovať cestu III/3864 v ckm cca 0,870 a 1x križovať cestu III/3869 v ckm cca 2,470, preto požadujeme rešpektovať ich existujúcu trasu a šírkové usporiadanie v zastavanom území.** 2. Stavebník je povinný dodržať podmienky určené majetkovým správcom cesty, ktorým je Správa a údržba ciest PSK, oblasť Humenné, Mierová 5139, 066 01 Humenné, č. SÚC PSK-HÉ/32-1/2020/246 zo dňa 25.03.2020. 3. Pred vlastnou realizáciou stavebných prác je potrebné najmenej 30 dní vopred požiadať tunajší Okresný úrad, odbor cestnej dopravy a pozemných komunikácií o vydanie povolenia na zvláštne užívanie pozemnej komunikácie cesty II/559, II/575, III/3838, III/3839, III/3840, III/3842, III/3848, III/3864 a III/3869 a výnimku zo zákazu činnosti v cestnom ochrannom pásme cesty II/559, II/575, III/3838, III/3839, III/3840, III/3842, III/3848, III/3864 a III/3869 s doložením projektu dočasného dopravného značenia odsúhlaseným Okresným dopravným inšpektorátom v Humennom.
- 18. Navrhovaná trasa sa v jej časti trasovania nachádza v ochrannom pásme pozemnej komunikácie III/3838 v k. ú. v extraviláne mesta Humenné,** v ckm cca 0,145 a v ckm cca 0,335 na ceste III/3838 podľa predloženej projektovej dokumentácie a stanoviska správcu pozemnej komunikácie Správy a údržby ciest PSK, oblasť Humenné č. SÚC PSK-HÉ/32-3/2020 zo dňa 09.07.2020. Stavebník je povinný dodržať podmienky: Pri vedení trás inžinierskych sietí v súbehu s cestou III/3838 v extraviláne rešpektovať pri súčasnom smerovom vedení cesty jej výhľadové šírkové usporiadanie. Pred začatím realizácie stavby požiadať správcov sietí o vytýčenie existujúcich podzemných inžinierskych sietí. Pri stavebných prácach nesmie byť na ceste skladovaný žiaden materiál a musí byť zabezpečená bezpečnosť a plynulosť cestnej premávky. Prípadné znečistenie cestného telesa okamžite odstrániť. V prípade státi mechanizmov na uvedenej ceste v mieste výstavby bude toto pracovisko označené schváleným dopravným značením. Žiadateľ zodpovedá za všetky škody vzniknuté použitím nesprávnej technológie, haváriou mechanizmov, nedodržaním bezpečnostných predpisov a noriem. Povoľujúci orgán si vyhradzuje právo určené podmienky kedykoľvek zmeniť alebo doplniť, ak si to vyžadaverejný záujem.
- 19. Navrhovaná trasa sa v jej časti nachádza v ochrannom pásme pozemnej komunikácie III/3839 v k. ú. obce Udavské. Stavebník je povinný dodržať podmienky:** 1. Stavba sa bude realizovať v ochrannom pásme pozemnej komunikácie III/3839 v extraviláne k. ú. obce Udavské v ckm cca 1,437 na ceste III/3839 podľa spracovanej projektovej dokumentácie vypracovanej Ing. Richardom Nagyom a stanoviska správcu pozemnej komunikácie Správy a údržby ciest PSK, oblasť Humenné č. SÚC PSK-HÉ/32-3/2020 zo dňa 09.07.2020. 2. Pri vedení trás inžinierskych sietí v súbehu s cestou III/3839 v extraviláne rešpektovať pri súčasnom smerovom vedení cesty jej výhľadové šírkové usporiadanie. 3. Pred začatím realizácie stavby požiadať správcov sietí o vytýčenie existujúcich podzemných inžinierskych sietí. 4. Pri stavebných prácach nesmie byť na ceste skladovaný žiaden materiál a musí byť zabezpečená bezpečnosť a plynulosť cestnej premávky. Prípadné znečistenie cestného telesa okamžite odstrániť. 5. V prípade státi mechanizmov na uvedenej ceste v mieste výstavby bude toto pracovisko označené schváleným dopravným značením. 6. Žiadateľ zodpovedá za všetky škody vzniknuté použitím nesprávnej technológie, haváriou mechanizmov, nedodržaním bezpečnostných predpisov a noriem. Povoľujúci orgán si vyhradzuje právo určené podmienky kedykoľvek zmeniť alebo doplniť, ak si to vyžadaverejný záujem.
- 20. Navrhovaná trasa sa v jej časti nachádza v ochrannom pásme pozemnej komunikácie III/3840 v k. ú. obcí Udavské a Veľopolie. Stavebník je povinný dodržať podmienky:** 1. Stavba sa bude realizovať

v ochrannom pásme pozemnej komunikácie III/3840 v extraviláne k. ú. obce Udavské vckm cca 0,380 a k. ú. obce Veľopolie v ckm cca 2,130 na ceste III/3840 podľa spracovanej projektovej dokumentácie a stanoviska správcu pozemnej komunikácie Správy a údržby ciest PSK, oblasť Humenné č. SÚC PSK-HÉ/32-3/2020 zo dňa 09.07.2020. 2. Pri vedení trás inžinierskych sietí v súbehu s cestou III/3840 v extraviláne rešpektovať pri súčasnom smerovom vedení cesty jej výhľadové šírkové usporiadanie. 3. Pred začatím realizácie stavby požiadať správcov sietí o vytýčenie existujúcich podzemných inžinierskych sietí. 4. Pri stavebných prácach nesmie byť na ceste skladovaný žiaden materiál a musí byť zabezpečená bezpečnosť a plynulosť cestnej premávky. Prípadné znečistenie cestného telesa okamžite odstrániť. 5. V prípade státia mechanizmov na uvedenej ceste v mieste výstavby bude toto pracovisko označené schváleným dopravným značením. 6. Žiadateľ zodpovedá za všetky škody vzniknuté použitím nesprávnej technológie, haváriou mechanizmov, nedodržaním bezpečnostných predpisov a noriem.

Povoľujúci orgán si vyhradzuje právo určené podmienky kedykoľvek zmeniť alebo doplniť, ak si to vyžadaverejný záujem.

- 21. Navrhovaná trasa sa v jej časti nachádza v ochrannom pásme pozemnej komunikácie II/559 v k. ú. mesta Humenné, k. ú. obcí Hankovce, Koškovce, Jabloň, Zbudské Dlhé. Stavebník je povinný dodržať podmienky:** 1. Stavba sa bude realizovať v ochrannom pásme pozemnej komunikácie II/559 v extraviláne k. ú. mesta Humenné v ckm cca 1,531, k. ú. obce Hankovce v ckm cca 11,040 a 13,390, k. ú. obce Koškovce v ckm cca 14,155 a 15,445, k. ú. obce Jabloň v ckm cca 16,100 a 16,288, k. ú. obce Zbudské Dlhé v ckm cca 17,370. 2. Pri vedení trás inžinierskych sietí v súbehu s cestou II/559 v extraviláne rešpektovať pri súčasnom smerovom vedení cesty jej výhľadové šírkové usporiadanie. 3. Pred začatím realizácie stavby požiadať správcov sietí o vytýčenie existujúcich podzemných inžinierskych sietí. 4. Pri stavebných prácach nesmie byť na ceste skladovaný žiaden materiál a musí byť zabezpečená bezpečnosť a plynulosť cestnej premávky. Prípadné znečistenie cestného telesa okamžite odstrániť. 5. V prípade státia mechanizmov na uvedenej ceste v mieste výstavby bude toto pracovisko označené schváleným dopravným značením. 6. Žiadateľ zodpovedá za všetky škody vzniknuté použitím nesprávnej technológie, haváriou mechanizmov, nedodržaním bezpečnostných predpisov a noriem. Povoľujúci orgán si vyhradzuje právo určené podmienky kedykoľvek zmeniť alebo doplniť, ak si to vyžadaverejný záujem.
- 22. Navrhovaná trasa sa v jej časti nachádza v ochrannom pásme pozemnej komunikácie III/3842 v k. ú. obce Hankovce. Stavebník je povinný dodržať podmienky:** 1. Stavba sa bude realizovať v ochrannom pásme pozemnej komunikácie III/3842 v extraviláne k. ú. obce Hankovce v ckm cca 0,425 na ceste III/3842 podľa overenej projektovej dokumentácie vypracovanej Ing. Richardom Nagyom a stanoviska správcu pozemnej komunikácie Správy a údržby ciest PSK, oblasť Humenné č. SÚC PSK-HÉ/32-3/2020 zo dňa 09.07.2020. 2. Pri vedení trás inžinierskych sietí v súbehu s cestou III/3842 v extraviláne rešpektovať pri súčasnom smerovom vedení cesty jej výhľadové šírkové usporiadanie. 3. Pred začatím realizácie stavby požiadať správcov sietí o vytýčenie existujúcich podzemných inžinierskych sietí. 4. Pri stavebných prácach nesmie byť na ceste skladovaný žiaden materiál a musí byť zabezpečená bezpečnosť a plynulosť cestnej premávky. Prípadné znečistenie cestného telesa okamžite odstrániť. 5. V prípade státia mechanizmov na uvedenej ceste v mieste výstavby bude toto pracovisko označené schváleným dopravným značením. 6. Žiadateľ zodpovedá za všetky škody vzniknuté použitím nesprávnej technológie, haváriou mechanizmov, nedodržaním bezpečnostných predpisov a noriem. Povoľujúci orgán si vyhradzuje právo určené podmienky kedykoľvek zmeniť alebo doplniť, ak si to vyžadaverejný záujem.
- 23. Trasa v obci Kochanovce bude situovaná v zmysle platného územného plánu, v lokalite Vasiľovka, v koridore navrhovaných miestnych komunikácií.**
- 24. V mieste plánovanej realizácie výkopových prác a plánovaných podvrtávkov sa nachádzajú funkčné podzemné káble verejného osvetlenia (zakreslené v priloženej situácii) v správe organizácie Technické služby mesta Humenné a preto je stavebník povinný pred samotným realizovaním stavebných prác prizvať povereného zamestnanca TS mesta Humenné (p. Greš, kontakt: 0908 333 163) pre vykonanie spoločnej obhliadky predmetnej komunikácie kde budú realizované stavebné práce, pre potrebu presného vytýčenia trasy kábla verejného osvetlenia. V prípade poškodenia kábla verejného osvetlenia alebo vzniku škodovej udalosti na majetku mesta počas realizovania stavebných prác je žiadateľ povinný bezodkladne informovať povereného zamestnanca o vzniknutej skutočnosti ako aj vykonanie nápravy vzniknutej udalosti na náklady žiadateľa.**
- 25. V záujmovom území sa nachádzajú plynárenské zariadenia SPP-D, a.s., : VTL, STL, NTL, regulačné stanice, plynárenské zariadenia (el. prípojka, kábel na plynovod, SKAO, kábel na anódu, zariadenia protikoróznej ochrany), ochranné pásma plynárenského zariadenia a bezpečnostné pásma plynárenského zariadenia. Pred realizáciou zemných prác a/alebo pred začatím vykonávania iných činností, je stavebník povinný požiadať SPP-D o presné vytýčenie existujúcich plynárenských zariadení na základe písomnej objednávky, ktorú je potrebné zaslať na adresu: SPP - distribúcia, a.s., Sekcia údržby, Mlynské Nivy 44/b, 825 11 Bratislava, alebo elektronicky, prostredníctvom online formuláru zverejneného na webovom**

sídle SPP-D (www.spp-distribucia.sk), v záujme predchádzaniu poškodenia plynárenského zariadenia, ohrozenia jeho prevádzky a/alebo prevádzky distribučnej siete, SPP-O vykonáva **bezplatne** vytyčovanie plynárenských zariadení do vzdialenosti 100m, alebo ak doba vytyčovania nepresiahne 1 hodinu, stavebník je povinný oznámiť začatie prác v ochrannom pásme plynárenských zariadení zástupcovi prevádzkovateľa SPP-O (p. Ladislav Forgáč, tel.č. +421 55 242 5510) **najneskôr 7 dní** pred zahájením plánovaných prác. stavebník prác je povinný zabezpečiť prístupnosť plynárenských zariadení počas realizácie činností z dôvodu potreby prevádzkovania plynárenských zariadení, najmä výkonu kontroly prevádzky, údržby a výkonu odborných prehliadok a odborných skúšok opráv, rekonštrukcie (obnovy) plynárenských zariadení, stavebník je povinný umožniť zástupcovi SPP-O vstup na stavenisko a výkon kontroly realizácie činností v ochrannom pásme plynárenských zariadení, stavebník je povinný realizovať výkopové práce vo vzdialenosti menšej ako 2 m na každú stranu od obrysu existujúcich plynárenských zariadení v súlade s STN 73 3050 až po predchádzajúcom vytyčení plynárenských zariadení **výhradne ručne** bez použitia strojových mechanizmov, ak pri výkopových prácach bolo odkryté plynárenské zariadenie, je stavebník povinný kontaktovať pred zasypaním výkopu zástupcu SPP-O na vykonanie kontroly stavu obnaženého plynárenského zariadenia, podsypu a obsypu plynovodu a uloženia výstražnej fólie; výsledok kontroly bude zaznamenaný do stavebného denníka, prístup k akýmkoľvek technologickým zariadeniam SPP-D **nie je povolený** a manipulácia s nimi je prísne zakázaná, pokiaľ sa na tieto práce nevzťahuje vydané povolenie prevádzkovateľa, odkryté plynovody, káble, ostatné inžinierske siete musia byť počas odkrytia zabezpečené proti poškodeniu, stavebník nesmie nad trasou plynovodu realizovať také terénne úpravy, ktoré by zmenili jeho doterajšie krytie a hĺbku uloženia, v prípade zmeny úrovne terénu požadujeme všetky zariadenia a poklpy plynárenských zariadení osadiť do novej úrovne terénu, každé poškodenie zariadenia SPP-O, vrátane poškodenia izolácie potrubia, musí byť ihneď ohlásené SPP-D na tel.č. : 0850 111 727. SPP-O môže pri všetkých prípadoch poškodenia plynárenských zariadení podať **podnet na Slovenskú obchodnú inšpekciu (SOI)**, ktorá je oprávnená za porušenie povinnosti v ochrannom a/alebo bezpečnostnom pásme plynárenského zariadenia uložiť podľa ustanovení Zákona o energetike **pokutu vo výške 300,- € až 150000,- €**, **poškodením plynárenského zariadenia môže dôjsť aj k spáchaniu trestného činu všeobecného ohrozenia** podľa § 284 a § 285, prípadne **trestného činu poškodzovania a ohrozovania prevádzky všeobecne prospešného zariadenia** podľa § 286, alebo § 288 zákona č. 300/2005 Z.z. Trestný zákon, Stavebník je povinný pri realizácii stavby dodržiavať ustanovenia Zákona o energetike, Stavebného zákona a iných všeobecne záväzných právnych predpisov, ako aj podmienky uvedené v Zápise z vytyčenia plynárenských zariadení a taktiež ustanovenia Technických pravidiel pre plyn (TPP) najmä TPP 702 01, TPP 702 02, stavebník je povinný rešpektovať a zohľadniť existenciu plynárenských zariadení a/alebo ich ochranných a/alebo bezpečnostných pásiem, stavebník je povinný pri súbehu a križovaní navrhovaných vedení s existujúcimi plynárenskými zariadeniami dodržať minimálne odstupové vzdialenosti v zmysle STN 73 6005 a TPP 906 01. V ochrannom pásme plynárenských zariadení v zmysle §79 a §80 Zákona o energetike nie je možné umiestňovať nadzemné stavby, kontrolné šachty, trvalé porasty apod.

26. V záujmovom území navrhovanej stavby sa nachádza verejný vodovod a verejná kanalizácia v správe a prevádzkovej údržbe spoločnosti VVS, a.s.

V zmysle zákona č. 442/2002 Z.z. je stavebník povinný rešpektovať ochranné pásma verejného vodovodu a verejnej kanalizácie (1,5 m od okraja potrubia na každú stranu pri verejnom vodovode a verejnej kanalizácii do priemeru DN 500 mm vrátane a 2,5 m od okraja potrubia na každú stranu pri verejnom vodovode a verejnej kanalizácii s priemerom väčším ako DN 500 mm) a pri križovaniach, či súbehu dodržať STN 73 6005 Priestorová úprava vedení technického vybavenia. Zákon NR SR č. 442/ 2002 Z.z. O verejných vodovodoch a verejných kanalizáciách §19 Pásma ochrany verejných vodovodov a verejných kanalizácií (5) V pásme ochrany je zakázané: V zmysle §19 ods.S zákona je v pásme ochrany zakázané: vykonávať zemné práce, stavby, umiestňovať konštrukcie, alebo iné podobné zariadenia, alebo vykonávať činnosti, ktoré obmedzujú prístup k verejnému vodovodu, alebo verejnej kanalizácii, alebo ktoré by mohli ohroziť ich technický stav, vysádzať trvalé porasty, umiestňovať skládky, vykonávať terénne úpravy. Pri súbehu navrhovanej optickej siete s verejným vodovodom a verejnou kanalizáciou nesmú byť káble optickej siete umiestnené nad vodovodným a kanalizačným potrubím. V ochrannom pásme verejného vodovodu a verejnej kanalizácie je stavebník povinný uložiť optické vedenie do chráničky. Počas prác má stavebník povinnosť prizvať zodpovedného pracovníka VVS, a.s. závod Humenné, ktorý svojim podpisom v stavebnom denníku potvrdí dodržanie hore uvedených podmienok (kontakt: ved. VaK HS Humenné, p. Haluska - 0903 903 962, Jaroslav.Haluska@vodarne.eu, ved. VaK HS Medzilaborce, p. Belica - 0902 968 107 , Milos.Belica@voda.rne.eu) . V prípade, že zodpovedný zamestnanec na mieste vyhodnotí, že priestorové podmienky nedovoľujú situovanie navrhovanej stavby do priestoru, resp. by bol značne technicky a technologicky obmedzený, prípadne znemožnený prístup k verejnému vodovodu a verejnej kanalizácii, za účelom prevádzky, odstraňovania porúch, prípadne údržby, bude nevyhnutné upraviť trasu riešenej stavby optickej siete. Pri križovaní navrhovanej optickej siete s verejným vodovodom a verejnou

kanalizáciu v mieste križenia žiadame uložiť predmetné zariadenia vždy do priestoru nad verejný vodovod a verejnú kanalizáciu do chráničky v celom rozsahu ochranného pásma verejného vodovodu a verejnej kanalizácie. Pred zasýpaním križujúceho miesta prizvať zástupcu VVS, a.s., závod Humenné, p. Haluska - 0903 903 962, Jaroslav.Halu ska@vod arne.eu, ved. VaK HS Medzilaborce, p. Belica - 0902 968 107, Milos.Belica@vodarne.eu). Stavebník je povinný oznámiť listom začatie realizácie vybraného úseku stavby najneskôr do 7 pracovných dní pred začatím prác Východoslovenskej vodárenskej spoločnosti, a.s., závod Humenné. Stavebník je povinný oznámiť listom ukončenie realizácie vybraného úseku stavby do 7 pracovných dní odo dňa ukončenia prác na vybranom úseku Východoslovenskej vodárenskej spoločnosti, a.s., závod Humenné. V záujmovej lokalite môžu byť vybudované vodovodné a kanalizačné prípojky pre jednotlivé objekty (napr. rodinné domy, prevádzkové stavby), ktoré nie sú v správe VVS a.s., o ich vytýčenie stavebník požiada ich majiteľa, resp. správcu. V prípade vzniku poruchy na existujúcom vodovodnom a kanalizačnom potrubí počas výstavby bude znášať náklady na ich odstránenie (opravu) investor stavby (§ 27 ods. 1 zák. č. 442/2002 Z. z.). Stavebník je povinný rešpektovať existujúce objekty a zariadenia verejného vodovodu a verejnej kanalizácie (napr. poklopy, zasúvadlové uzávery, hydranty, uzatváracie ventily, vodomerné šachty, kanalizačné šachty a pod.) a tieto prispôbiť novej úrovni povrchu (§ 19 ods.6, § 27 ods.4 zákona č. 442/2002 Z.z.). Ak v rámci predmetnej stavby dôjde úpravami k vytvoreniu plôch so spevneným povrchom v miestach trás verejného vodovodu a verejnej kanalizácie, VVS, a.s. si vyhradzuje právo zásahu a úprav do týchto plôch za účelom zisťovania a odstraňovania porúch, vykonávania potrebných opráv verejného vodovodu a verejnej kanalizácie a ich prípojok. Náklady spojené s následným uvedením predmetných plôch a úprav do pôvodného stavu je povinný znášať investor predmetnej stavby (vlastník optického vedenia). Po realizácii prác žiadame oznámiť listom ukončenie stavby a doložiť porealizačné zameranie trasy optického vedenia v digitálnej podobe vo formáte DGN. Zameranie je potrebné odovzdať na príslušné pracovisko GIS - RNDr. Zefo č. t. 0902968102, 057/7870285 resp. zaslať e-mailom na adresu: rudolf.zelo @vodarne.eu .

27.V záujmovej oblasti sa nachádzajú siete a zariadenia VSD, a.s.: nadzemné NN, VN (do 35kV) rozvody a elektrické stanice (trafostanice - TS), ktoré je možné lokalizovať na mieste. Zároveň Stavebník je povinný rešpektovať podzemné NNNN rozvody a ochranné pásma v zmysle § 43 zákona 251/2012 Z.z.: Na ochranu zariadení sústavy sa zriaďujú ochranné pásma. Ochranné pásmo je priestor v bezprostrednej blízkosti zariadenia sústavy, ktorý je určený na zabezpečenie spoľahlivej a plynulej prevádzky a na zabezpečenie ochrany života a zdravia osôb a majetku. Ochranné pásmo vonkajšieho nadzemného elektrického vedenia je vymedzené zvislými rovinami po oboch stranách vedenia vo vodorovnej vzdialenosti meranej kolmo na vedenie od krajného vodiča. Vzdialenosť obidvoch rovín od krajných vodičov je pri napätí a) od 1 kV do 35 kV vrátane: pre vodiče bez izolácie 10 m; v súvislých lesných priesekoch 7 m, pre vodiče so základnou izoláciou 4m; v súvislých lesných priesekoch 2 m, pre zavesené káblové vedenie 1 m, b) od 35 kV do 110 kV vrátane 15 m. Ochranné pásmo zaveseného káblového vedenia s napätím od 35 kV do 110 kV vrátane je 2 m od krajného vodiča na každú stranu. V ochrannom pásme vonkajšieho nadzemného elektrického vedenia a pod elektrickým vedením je okrem prípadov podľa odseku 14 zakázané: zriaďovať stavby, konštrukcie a skládky, vysádzať a pestovať trvalé porasty s výškou presahujúcou 3 m, vysádzať a pestovať trvalé porasty s výškou presahujúcou 3m vo vzdialenosti do 2m od krajného vodiča vzdušného vedenia s jednoduchou izoláciou, uskladňovať ľahko horľavé alebo výbušné látky, vykonávať činnosti ohrozujúce bezpečnosť osôb a majetku, vykonávať činnosti ohrozujúce elektrické vedenie a bezpečnosť a spoľahlivosť prevádzky sústavy. Vysádzať a pestovať trvalé porasty s výškou presahujúcou 3 m vo vzdialenosti presahujúcej 5 m od krajného vodiča vzdušného vedenia možno len vtedy, ak je zabezpečené, že tieto porasty pri páde nemôžu poškodiť vodiče vzdušného vedenia. Vlastník nehnuteľnosti je povinný umožniť prevádzkovateľovi vonkajšieho nadzemného elektrického vedenia prístup a príjazd k vedeniu a na ten účel umožniť prevádzkovateľovi vonkajšieho nadzemného elektrického vedenia udržiavať priestor pod vedením a voľný pruh pozemkov (bezlesie) so šírkou 4 m po oboch stranách vonkajšieho nadzemného elektrického vedenia. Táto vzdialenosť sa vymedzuje od dotyku kolmice spustenej od krajného vodiča nadzemného elektrického vedenia na vodorovnú rovinu ukotvenia podperného bodu. V prípade zemných prác v blízkosti nadzemného vedenia žiadame, aby nebola porušená stabilita podperných bodov a taktiež aby nebola porušená uzemňovacia sústava elektrického vedenia. Pri prácach v blízkosti vedenia žiadame dodržať bezpečné vzdialenosti podľa platných STN. Ochranné pásmo vonkajšieho podzemného elektrického vedenia je vymedzené zvislými rovinami po oboch stranách krajných káblov vedenia vo vodorovnej vzdialenosti meranej kolmo na toto vedenie od krajného kábla. Táto vzdialenosť je a) 1 m pri napätí do 110 kV vrátane vedenia riadiacej regulačnej a zabezpečovacej techniky. V ochrannom pásme vonkajšieho podzemného elektrického vedenia a nad týmto vedením je okrem prípadov podľa odseku 14, zakázané zriaďovať stavby, konštrukcie, skládky, vysádzať trvalé porasty a používať osobitne ťažké mechanizmy, vykonávať bez predchádzajúceho súhlasu prevádzkovateľa

elektrického vedenia zemné práce a iné činnosti, ktoré by mohli ohroziť elektrické vedenie, spoľahlivosť a bezpečnosť prevádzky, prípadne sťažiť prístup k elektrickému vedeniu. S plánovanými zemnými prácami v blízkosti podzemných vedení súhlasíme, žiadame však dodržať nasledovné podmienky. Pred začatím zemných prác v prípade potreby sa vytýčenie káblov objednáva zaslaním objednávky a mapového podkladu s vyznačenou záujmovou oblasťou na e-mailovú adresu: skripko_stefan@vsdas.sk, tel. 055 610 2792 - Ing. Štefan Škripko, alebo stolicny_peter@vsdassk, tel. 055 610 2213 - Ing. Peter Stoličný. V prípade, že bude križované podzemné vedenie VSD,a.s., alebo dôjde ku súbehu plánovaného výkopu s ním, je bezpodmienečne nutné zaistiť vedenie proti vzniku previsu. Odkryté vedenie musí byť chránené proti mechanickému poškodeniu. Pri križovaní, resp. súbehu vedenia VSD, a.s. s novo ukladanými inžinierskymi sieťami musia byť dodržané minimálne vzdialenosti, stanovené v STN 73 6005 Zmena a) tab. 1,2. Pred zasypaním odkrytého kábla Východoslovenskej distribučnej a.s. žiadame, aby bol prizvaný zástupca našej spoločnosti kvôli kontrole nepoškodenosti vedenia. Stavebník kontaktuje zástupcu VSD, a.s. minimálne 2 pracovné dni pred zasypaním odkrytého kábla. Kontakt na zástupcu spoločnosti VSD,a.s.: 055/610 2901. Pri zmene kategórie priestoru (povrchu) nad jestvujúcimi NN a VN podzemnými vedeniami v zmysle STN 73 6005 (chodník, vozovka, voľný terén) je potrebné na náklady stavebníka doplniť podľa potreby ochranu el. káblov proti ich mechanickému poškodeniu v súlade s normami STN 34 1050, STN 33 2000- 5-52 a 73 6005. Ochranné pásmo elektrickej stanice: a) vonkajšieho vyhotovenia s napätím 110 kV a viac je vymedzené zvislými rovinami, ktoré sú vedené vo vodorovnej vzdialenosti 30 m kolmo na oplatenie alebo na hranicu objektu elektrickej stanice, b) vonkajšieho vyhotovenia s napätím do 110 kV je vymedzené zvislými rovinami, ktoré sú vedené vo vodorovnej vzdialenosti 10m kolmo na oplatenie alebo na hranicu objektu elektrickej stanice, c) s vnútorným vyhotovením je vymedzené oplatením alebo obostavanou hranicou objektu elektrickej stanice, pričom musí byť zabezpečený prístup do elektrickej stanice na výmenu technologických zariadení.

V ochrannom pásme elektrickej stanice vymedzenej v odseku 9 písm. a) a b) je zakázané vykonávať činnosti, pri ktorých je ohrozená bezpečnosť osôb, majetku a spoľahlivosť a bezpečnosť prevádzky elektrickej stanice. Zriaďovať stavby v ochrannom pásme elektroenergetického zariadenia možno iba po predchádzajúcom súhlase prevádzkovateľa sústavy. Súhlas prevádzkovateľa sústavy na zriadenie stavby v ochrannom pásme elektroenergetického zariadenia je dokladom pre územné konanie a stavebné konanie.

V záujmovom území môže dôjsť k styku s elektroenergetickými zariadeniami, ktoré nie sú v majetku VSD, a.s., prostredníctvom, ktorých sú napájaní odberatelia elektrickej energie. Ich priebehy VSD, a.s. neeviduje. V prípade stavieb, na ochranu ktorých sa zavádzajú ochranné pásma podľa osobitných predpisov žiadame, aby bol rešpektovaný rozsah ochranného pásma novovzniknutej stavby voči existujúcim častiam regionálnej distribučnej sústavy prevádzkovateľa VSD, a.s. V prípade nedodržania tejto požiadavky si bude VSD, a.s. uplatňovať všetky škody a zvýšené náklady, ktoré jej pri výkone povolenej činnosti vzniknú z titulu, že sa jej stavby a zariadenia dostali do ochranného pásma novovzniknutej stavby. V záujme zachovania spoľahlivého, bezpečného a efektívneho prevádzkovania distribučnej sústavy si vyhradzuje právo vyjadriť sa k ďalšiemu stupňu projektovej dokumentácii plánovanej stavby.

- 28. Navrhovaná stavba zasahuje do ochranného a bezpečnostného pásma prepravnej sústavy eustream, a.s.,** definovaného záväznými právnymi predpismi. Územno-technické vzťahy vo všetkých fázach projekcie musia rešpektovať túto skutočnosť. Spoločnosť eustream a.s., ako správca podzemných zariadení, poskytne podklady a údaje z centrálnej mapovej dokumentácie prepravných sietí. Stavebník zabezpečí dodať polohopisné a výškopisné zameranie so zameranými trasami línií a káblov prepravnej sústavy z miest križovaní a súbehov podľa vytýčenia priamo v teréne pracovníkmi eustream, a.s., v mierke 1:1 OOO príp. 1:500 v súradnicovom systéme S-JTSK a výškovom systéme Bpv podľa platných geodetických predpisov. Zameranie sa vykoná pri zaistení vytýčenia línií prepravnej sústavy v oblasti styku s nimi, zabezpečí dodanie projektovaných súradníc bodov križovania jednotlivých podzemných zariadení a lomových bodov eustream, a.s., projektovanej trasy v ochrannom pásme, ktoré je 50 m od krajných línií trasy prepravnej sústavy na obe strany podľa § 79 ods (2) písm (d) zákona č. 251/2012 o energetike. Realizačná PD musí obsahovať projekt priečného profilu vzájomného uloženia križujúcich vedení z miest križovaní a súbehov s našimi vedeniami v mierke 1:100/1000. K tomuto projektu je potrebné zistenie skutočného uloženia našich potrubí a káblov pomocou vytýčenia a sond, ktorých výkop sa vykoná ručne pri dodržaní platných predpisov pre práce cudzích organizácií v ochrannom pásme prepravnej sústavy. Výkop je možný uskutočniť až po poučení a pod dozorom našich pracovníkov. Výkop sond nad líniami a zameranie presnej polohy a hĺbky uloženia potrubia je povinný zaistiť investor spolu s projektantom na vlastné náklady. Pri vytýčení musí byť vyhotovený "Zápis o vytýčení podzemných vedení a zariadení prepravnej sústavy" spolu s náčrtom vytýčenia obsahujúcim ich hĺbky a s podpismi zúčastnených strán. Pre líniové časti stavebník zabezpečí spracovať Projekt priečného profilu uloženia križujúcich vedení.

Požadujeme dodať súradnice (v systéme S-JTSK na nosiči) lomových bodov projektovanej trasy z miest križovaní a súbehov s našimi vedeniami vrátane priebehu ochranným pásmom. Zápis o vytýčení aj s uvedenými hĺbkami musí byť súčasťou projektu. PO musí tiež obsahovať projekt zabezpečenia PKO, vypracovaný podľa požiadaviek oddelenia PKO eustream a.s. Podmienkou pre vytýčenie podzemných zariadení prepravnej sústavy je predloženie tohto prvostupňového vyjadrenia (k územnému rozhodnutiu resp. zadaniu stavby, vydaného eustream a.s., sekcia GIS a ITIS (TAPG) príslušným prevádzkovým pracovníkom. Objednávku na vytýčenie našich podzemných sietí po splnení uvedených podmienok zašlite na adresu: eustream a.s., Oblasť - Východ, Votrubova 11/A, 821 09 Bratislava. Prevádzkový dozor a vytýčenie Vám zabezpečí: Vladimír Urban, t.č.: 0905 204 530. Vytýčenie našich sietí Vám zabezpečí menovite hore uvedený pracovník po odsúhlasení cenovej ponuky. V priložených situáciách projektu sú zakreslené priebehy línií eustream,as. V uvedenej lokalite prebieha výstavba tranzitného plynovodu SR-PL eustream a.s. V súbehu s ním bude uložený optický kábel. Je potrebné zohľadniť to pri projektovaní a realizácii križovaní. V papierovej forme projektu sú zakreslené siete eustream a.s. Identifikovali sme 3 miesta križovaní našich sietí. Podľa predloženej PO dôjde k priamemu križovaniu našich sietí. Požadujeme pred realizáciou zemných prác vytýčenie našich podzemných sietí a počas realizácie dozor našim pracovníkom. Počas realizácie stavby požadujeme bezpodmienečne dodržať metodický pokyn:

TC.R.05.02.15.-Povinnosti dodávateľov a zmluvných partnerov v ochrannom pásme prepravnej siete, v objektoch a na technologických zariadeniach spoločnosti eustream,a .s. v oblasti BOZP a enviroentu. S jej obsahom Vás oboznámi zástupca eustream, a.s. Podľa PD je Vaša stavba situovaná do nášho ochranného pásma, ktoré je 50 m od krajných línií trasy prepravnej sústavy na obe strany podľa § 79 ods (2) písm (d) zákona č. 251/2012 o energetike a bezpečnostného pásma prepravnej sústavy, ktoré je 200 m od krajných línií na obe strany podľa§ 80 ods (2) písm (g) zákona č. 251/2012 o energetike. Eustream, a.s. umiestnenie externých stavieb a iných aktivít povoľuje len podľa druhu a charakteru stavby, jej využívania, nakoľko pri haváriách resp. poruchách našich zariadení nastáva ohrozenie života, zdravia a majetku osôb. Upozorňujeme, že línia prepravnej sústavy ma svetlosť 1200 mm resp. 1400mm a maximálny prevádzkový tlak 7,35 MPa! Organizácia eustream, a.s. rozhoduje podľa EZ o vykonávaní stavebnej činnosti, banskej činnosti, vykonávaní výkopových prác, prejazdu ťažkých mechanizmov nad líniami TP. **Spoločnosť eustream a.s. požaduje pre stavebné konanie zaslať na odsúhlasenie detailné projekty križovaní sietí eustream,a.s..**

29.V záujmovom území dôjde k stretu s PTZ prevádzkovateľa Orange Slovensko, a.s. Existujúce PTZ sú chránené ochranným pásmom. V káblovej ryhe sú uložené HDPE trubky, optické káble a spojky rôznej funkčnosti. Údaje o technickom stave a počte HDPE poskytneme po zdôvodnenej potrebe pri vytýčení trasy. Pri projektovaní stavieb dodržať priestorovú normu STN 736005 a ustanovenia zákona o elektronických komunikáciách č. 351/2011 Z.z. o ochrane sietí a zariadení. Pri krížení sietí, tesných súbehoch, pri budovaní nových komunikácií a spevnených plôch pokiaľ nedochádza k prekládke, optickú trasu mechanicky chrániť žľabovaním. Všetky vynútené práce výstavbou na ochrane TKZ a prekládky trasy riešiť samostatným projektom odsúhlaseným na Orange Slovensko, a.s.. Mechanická ochrana a prekládka budú realizované v plnej výške na náklady investora. Realizáciu prekládky PTZ Orange vykoná na základe územného rozhodnutia a " Zmluvy o preložke" so spoločnosťou Orange Slovensko a.s. nim poverená servisná organizácia. Zahájenie stavebných prác v ochrannom pásme optickej trasy oznámiť správcovi PTZ. V záujmovom území, resp. v trasách Orange Slovensko a.s., sa môžu nachádzať TKZ iných prevádzkovateľov 2/ rádiokomunikačné stavby Orange Slovensko a el. prípojky ku nim, nie sú predmetom toho vyjadrenia. Pri akýchkoľvek prácach, ktorými môžu byť ohrozené alebo poškodené PTZ, je stavebník povinný vykonať všetky objektívne účinné ochranné opatrenia najmä tým, že zabezpečí pred začatím zemných prác **vytýčenie** a vyznačenie polohy PTZ priamo na povrchu terénu objednať u správcu PTZ/ vyznačenie podzemnej trasy si prevedie objednávateľ farbou alebo kolíkmi / preukázateľné oboznámenie pracovníkov , vykonávajúcich zemné práce, s vytýčenou a vyznačenou polohou PTZ a upozornenie pracovníkov vykonávajúcich zemné práce na možnú polohovú odchýlku+,- 30 cm skutočného uloženia PTZ od vyznačenej polohy na povrchu terénu, aby pri prácach v miestach výskytu vedení a zariadení pracovali s najväčšou opatrnosťou a bezpodmienečne nepoužívali nevhodné náradie (napr. hĺbiace stroje) vo vzdialenosti najmenej 1 m (**v ochrannom pásme 1,5 m**) na každú stranu od vyznačenej polohy PTZ, dodržanie zákazu prechádzania ťažkými vozidlami, kým sa nevykoná ochrana proti mechanickému poškodeniu nad optickou trasou dodržanie zákazu skládok a budovania zariadení, ktoré by znemožňovali prístup k PTZ súhlas prevádzkovateľa a správcu pri zmene nivelety nad trasou PTZ, aby odkryté časti PTZ boli riadne zabezpečené proti previsu, ohrozeniu a poškodeniu nepovolanou osobou. Pred záhrom previesť zhutnenie zeminy pod HDPE trasou, obnoviť krytie a značenie (zákrytové dosky, fólia, markery) aby bezodkladne oznámili každé poškodenie PTZ na tel. Číslo 033 / 77 320 32, mob. 0907 721 378, overenie výškového a stranového uloženia PTZ ručnými sondami (vzhľadom na to, že nezodpovedáme za zmeny priestorového uloženia PTZ vykonané bez nášho vedomia), pred záhrom obnažených miest PTZ prizvať pracovníka servisu ku kontrole, kde bude vystavený zápis o nepoškodení

trasy, dodržania podmienok vyjadrenia prevádzkovateľa a správcu PTZ. PTZ sú v dotknutom území zakreslené len **orientačne**. Za zakreslenie všetkých existujúcich PTZ do projektovej dokumentácie však podľa § 69 ods. 7 zákona č. 610/2003 Z.z. o elektronických komunikáciách zodpovedá projektant!

30. V záujmovom území dôjde k styku so sieťami elektronických komunikácií (ďalej len SEK) spoločností Slovak Telekom, a.s. a/alebo DIGI SLOVAKIA, s.r.o. 1.Existujúce zariadenia sú chránené ochranným pásmom (§68 zákona č. 351/2011 Z. z.) a zároveň je potrebné dodržať ustanovenie §65 zákona č. 351/2011 Z. z. o ochrane proti rušeniu. 2.Vyjadrenie Slovak Telekomu a.s. a DIGI SLOVAKIA, s.r.o. stráca platnosť uplynutím doby platnosti uvedenej vyššie vo vyjadrení, v prípade zmeny vyznačeného polygónu, dôvodu žiadosti, účelu žiadosti, v prípade ak uvedené parcelné číslo v žiadosti nezodpovedá vyznačenému polygónu alebo ak si stavebník nesplní uvedené povinnosti podľa bodu 3 stanoviska. 3.Stavebník alebo ním poverená osoba je povinná v prípade ak zistil, že jeho zámer, pre ktorý podal uvedenú žiadosť je v kolízii so SEK Slovak Telekom,a.s. a/alebo DIGI SLOVAKIA, s.r.o. alebo zasahuje do ochranného pásma týchto sietí (najneskôr pred spracovaním projektovej dokumentácie stavby), vyzvať spoločnosť Slovak Telekom, a.s. na stanovenie konkrétnych podmienok ochrany alebo preloženia SEK prostredníctvom zamestnanca spoločnosti povereného správou sietí: Miroslav Gnip, miroslav.gnip@telekom.sk, +421 577767620, +421 902197906.Stavba bude umiestnená na pozemku podľa situácie zakreslenia na podklade katastrálnej mapy, ktorá je neoddeliteľnou súčasťou spisového materiálu. 4.V zmysle § 66 ods. 7 zákona č. 351/2011 Z.z. o elektronických komunikáciách sa do projektu stavby musí zakresliť priebeh všetkých zariadení v mieste stavby. Za splnenie tejto povinnosti zodpovedá projektant. 5. Zároveň je stavebník povinný v zmysle §66 ods. 10 zákona č. 351/2011 Z.z. uzavrieť dohodu o podmienkach prekládky telekomunikačných vedení s vlastníkom dotknutých SEK. Bez uzavretia dohody nie je možné preložiť zrealizovať prekládku SEK. 6. V textovej časti vykonávacieho projektu musí figurovať podmienka spoločnosti Slovak Telekom, a.s. a DIGI SLOVAKIA, s.r.o. o zákaze zriaďovania skládok materiálu a zriaďovania stavebných dvorov počas výstavby na existujúcich podzemných kábloch a projektovaných trasách prekládok podzemných telekomunikačných vedení a zaradení. 7. V prípade, že sa v záujmovom území definovanom v žiadosti o vyjadrenie nachádza nadzemná telekomunikačná sieť, ktorá je vo vlastníctve Slovak Telekom, a.s. a/alebo DIGI SLOVAKIA, s.r.o., je potrebné zo strany žiadateľa zabezpečiť nadzemnú sieť proti poškodeniu alebo narušeniu ochranného pásma. 8. Nedodržanie podmienok ochrany zariadení spoločností Slovak Telekom a.s. a DIGI SLOVAKIA s.r.o. je porušením podľa § 68 zákona č. 351/2011 Z.z. o elektronických komunikáciách v platnom znení. 9. V prípade, že bude so zemnými prácami alebo činnosťou z akýchkoľvek dôvodov pokračovať po tom, ako vydané vyjadrenie stratí platnosť, je povinný zastaviť zemné práce a požiadať o nové vyjadrenie. Pred realizáciou výkopových prác je stavebník povinný požiadať o vytýčenie polohy SEK spoločností Slovak Telekom, a.s. a DIGI SLOVAKIA, s.r.o. na povrchu terénu. Vzhľadom k tomu, že na Vašom záujmovom území sa môžu nachádzať zariadenia iných prevádzkovateľov, ako sú napr. rádiové zariadenia, rádiové trasy, televízne káblové rozvody, týmto upozorňujeme žiadateľa na povinnosť vyžiadať si obdobné vyjadrenie od prevádzkovateľov týchto zariadení. 10. Vytýčenie polohy SEK spoločností Slovak Telekom a.s. a DIGI SLOVAKIA s.r.o. na povrchu terénu vykoná Slovak Telekom, a.s. základe objednávky zadanej cez internetovú aplikáciu na stránke: <https://www.telekom.sk/vyjadrenia>. Vytýčenie bude zrealizované do troch týždňov od podania objednávky. 11. Stavebník, alebo ním poverená osoba je povinná bez ohľadu na vyššie uvedené body dodržať pri svojej činnosti aj Všeobecné podmienky ochrany SEK, ktoré tvoria prílohu vyjadrenia č.6612017850 Slovak Telekomu a.s. 12. Žiadateľ môže vyjadrenie použiť pre účel, pre ktorý mu bolo vystavené. Okrem použitia pre účel konaní podľa stavebného zákona a následnej realizácie výstavby, žiadateľ nie je oprávnený poskytnuté informácie a dáta ďalej rozširovať, prenájať alebo využívať bez súhlasu spoločnosti Slovak Telekom, a.s..

Všeobecné podmienky ochrany SEK: V prípade, že zámer stavebníka, pre ktorý podal uvedenú žiadosť, je v kolízii so SEK Slovak Telekom, a.s. a/alebo DIGI SLOVAKIA, s.r.o. alebo zasahuje do ochranného pásma týchto sietí, je stavebník po konzultácii so zamestnancom Slovak Telekom,a.s. povinný zabezpečiť : Ochranu alebo preloženie sietí v zmysle konkrétnych podmienok určených zamestnancom Slovak Telekom,a.s., vypracovanie projektovej dokumentácie v prípade potreby premiestnenia telekomunikačného vedenia, odsúhlasenie projektovej dokumentácie v prípade potreby premiestnenia telekomunikačného vedenia. V lokalite predmetu Vašej žiadosti je oprávnený vykonávať práce súvisiace s preložením sietí (alebo vybudovaním telekomunikačnej prípojky) iba zmluvný partner: SPOJSTAV, spol. s r.o. spojstav@spojstavke.sk, 055/7292632, 053/4411177. V káblovej ryhe sa môže nachádzať viac zariadení (káble, potrubia) s rôznou funkčnosťou. 1.Pri akýchkoľvek prácach, ktorými môžu byť ohrozené alebo poškodené zariadenia, je žiadateľ povinný vykonať všetky objektívne účinné ochranné opatrenia tým, že zabezpečí: pred začatím zemných prác vytýčenie a vyznačenie polohy zariadení priamo na povrchu terénu, preukázateľné oboznámenie zamestnancov, ktorí budú vykonávať zemné práce, s vytýčenou a vyznačenou polohou tohto zariadenia a tiež s podmienkami, ktoré boli na jeho ochranu stanovené, upozornenie zamestnancov vykonávajúcich zemné práce na možnú polohovú odchýlku ± 30 cm skutočného uloženia vedenia alebo zariadenia od vyznačenej polohy na povrchu terénu, upozornenie zamestnancov, aby pri prácach v miestach výskytu vedení a zariadení pracovali s najväčšou opatrnosťou a bezpodmienečne

nepoužívali nevhodné náradie (napr. hĺbiace stroje), aby boli odkryté zariadenia riadne zabezpečené proti akémukoľvek ohrozeniu, krádeži a poškodeniu vo vzdialenosti 1,5 m na každú stranu od vyznačenej polohy zariadenia, zhutnenie zeminy pod káblami pred jeho zakrytím (zasypaním), bezodkladné oznámenie každého poškodenia zariadenia na telefónne číslo 0800123777, overenie výškového uloženia zariadenia ručnými sondami (z dôvodu, že spoločnosť Slovak Telekom, a.s. a DIGI SLOVAKIA, s.r.o. nezodpovedajú za zmeny priestorového uloženia zariadenia vykonané bez ich vedomia). V prípade, že počas výstavby je potrebné zvýšiť, alebo znížiť krytie tel. káblov je toto možné vykonať len so súhlasom povereného zamestnanca ST. V prípade požiadavky napojenia lokality, resp. objektu, na VSST (verejná sieť ST) je potrebné si podať žiadosť o určenie bodu napojenia, (www.telekom.sk). Stavebník je povinný dodržať platné predpisy podľa STN 73 6005 pre priestorovú úpravu vedení v plnom rozsahu.

- 31.V záujmovom území sa nachádzajú podzemné vedenia spoločnosti Antik telecom, s.r.o.** Pred začatím zemných prác je nutné objednať vytýčenie káblov zaslaním objednávky a mapového podkladu na e-mailovú adresu: mkopera@antik.sk, kontakt: 0915 918 489 - Martin Kopera. V okolí káblov spoločnosti Antik telecom, s.r.o. - 3 m - je potrebný ručný výkop. V prípade, že bude križované podzemné vedenie spoločnosti Antik telecom s.r.o., alebo dôjde ku súbehu plánovaného výkopu s ním, je bezpodmienečne nutné zaistiť naše vedenie proti vzniku previsu. Odkryté vedenie musí byť chránené proti mechanickému poškodeniu. Pri križovaní, resp. súbehu vedenia s novo ukladateľmi inžinierskymi sieťami musia byť dodržané minimálne vzdialenosti, stanovené v priestorovej norme STN 736005, pod spevnenými plochami žiadame uložiť naše káble a rúry do betónových žľabov typu TK2, pod a nad betónové žľaby umiestniť železobetónovú dosku a na telekomunikačnú šachtu umiestniť poklop triedy D400. V prípade prekládky vedení spoločnosti Antik telecom, s.r.o., tú zrealizujeme vlastnými kapacitami na náklady Investora, projektovú dokumentáciu so zapracovanými podmienkami ochrany a prekládky našich vedení žiadame predložiť na odsúhlasenie, prekládku je možné realizovať až po uzavretí dohody, pred zasypaním odkrytých chráničiek našej spoločnosti žiadame, aby bol prizvaný zástupca našej spoločnosti kvôli kontrole nepoškodenosti vedenia.
- 32.V navrhovanej lokalite stavby sa nachádzajú zemné televízne káblové rozvody vo vlastníctve TKR s.r.o.** Pred začatím výkopových prác je potrebné požiadať o presné vytýčenie trasy KDS.
- 33.**Stavebník je povinný v zmysle § 40 pamiatkového zákona a § 127 zákona č. 50/1979 Zb. o územnom plánovaní a stavebnom poriadku v znení neskorších predpisov oznámiť každý archeologický nález Krajskému pamiatkovému úradu Prešov a urobiť nevyhnutné opatrenia, aby sa nález nepoškodil alebo nezničil. V zmysle § 44a pamiatkového zákona záväzné stanovisko po uplynutí troch rokov od jeho vydania stráca platnosť, ak nedošlo k jeho použitiu na účel, na ktorý je určený.
- 34.**Držiteľ odpadov zo stavebných a z demolačných prác je povinný dodržiavať zákon o odpadoch, s odkazom najmä na § 14 ods.1 zákona o odpadoch a nemôže sa zbaviť povinnosti na zhodnotenie alebo zneškodnenie odpadov. Pôvodcom odpadu vykonávaných v sídle alebo mieste podnikania, organizačnej zložke alebo v inom mieste pôsobenia právnickej osoby, je právnická osoba, pre ktorú sa tieto práce v konečnom štádiu vykonávajú. Držiteľ stavebných odpadov je povinný odovzdať odpady na zhodnotenie alebo zneškodnenie iba osobe oprávnenej nakladať s odpadmi podľa zákona o odpadoch. Pôvodcov odpadov sa okrem iného zakazuje uložiť alebo ponechať odpad na inom mieste ako na mieste nato určenom v súlade so zákonom o odpadoch, zneškodniť odpad alebo zhodnotiť odpad inak ako v súlade so zákonom o odpadoch a vykonávať bez súhlasu podľa zákona o odpadoch alebo v rozpore s ním činnosť, na ktorú sa súhlas vyžaduje. Držiteľ odpadov a stavebník odpadov uchovávajú doklady preukazujúce spôsob nakladania so stavebnými odpadmi, v prípade, že na stavbe bude vykonávané kolaudačné konanie, žiadateľ o vykonanie konania o povolení k užívaniu stavby predloží ku kolaudácii stavby doklady, ako bolo naložené so vzniknutými odpadmi na uvedenej stavbe. Upozorňujeme, že odpadom nie je nekontaminovaná zemina a iný prirodzene sa vyskytujúci materiál vykopaný počas prác, ak sa materiál použije na účely výstavby v prirodzenom stave na mieste, na ktorom bol vykopaný. V prípade vykonávania stavebných prác podoďávateľmi žiadame tieto podmienky uvádzať v príslušných zmluvách, na základe ktorých podoďávateľia budú práce vykonávať.
- 35.**Investor je povinný do starostlivosti o hygienu, ochranu a bezpečnosť pri práci zabezpečiť také pracovné podmienky a prostredie, aby sa zabránilo pracovným úrazom, chorobám z povolania alebo inému poškodeniu zdravia vplyvom technologického postupu výroby a organizáciou práce. Dodávateľ stavebno - montážnych prác je zodpovedný za to, že jeho pracovníci budú pri práci dodržiavať všeobecné zásady protipožiarnej ochrany a požiarne smernice platné pre príslušné objekty a normy, smernice a všeobecné zásady bezpečnosti práce a ochrany zdravia. Je zároveň povinný zabezpečiť pre pracovníkov vhodné pracovné a ochranné pomôcky. Pri montáži HDPE rúr je potrebné dodržiavať predpísané bezpečnostné opatrenia. Pri montáži optického kábla je potrebné dodržiavať predpísané bezpečnostné opatrenia pri prácach s

- horľavinami, chemickými látkami (čistiace prostriedky na báze dichlormetánu) a so sklenenými vláknami. Prostriedky na čistenie optického vlákna sú zaradené medzi tzv. ostatné chemické látky, preto je nutné narábať s nimi a skladovať ich podľa príslušných nariadení. Pracovníci pracujúci s týmito chemickými látkami majú byť osobitne zaškolení.
36. Žiadateľ si nebude voči mestu Humenné nárokovat' úhradu finančných nákladov za zrealizované práce, investor musí mať vydané právoplatné povolenie v zmysle stavebného zákona zodpovedajúce vyššie uvedenej investičnej . investor má povinnosť na predmetnú stavbu zabezpečiť zriadenie vecného bremena.
37. **Stavebník na dotknuté pozemky SPF/NV, ktoré sú citované v technickej správe majetkovoprávne vysporiada - zriadi vecné bremeno, ktoré bude zapísané v príslušnom katastri nehnuteľností v súlade so stavebným povolením, v prípade zriadenia zákonného vecného bremena uzatvorí stavebník s SPF dohodu o poskytnutí jednorazovej odplaty za zákonom zriadené vecné bremeno s doložením znaleckého posudku a geometrického plánu.** K realizácií stavby je potrebný súhlas prípadného užívateľa pozemku v správe SPF. V prípade spôsobenia škôd ich stavebník odstráni na svoje náklady. Po dokončení stavby budú pozemky v správe SPF dané do pôvodného stavu tak, aby mohli byť využívané na doterajší účel. K obmedzeniu vlastníckeho práva by malo dôjsť v nevyhnutnom rozsahu a stavba by mala byť umiestnená racionálnym spôsobom, ktorý zohľadňuje ďalšiu využiteľnosť zostatkových parciel.
38. **Stavebník pri začatí stavby ju musí označiť štítkom: Územné rozhodnutie vydal..., dňa..., pod č..., stavebník ..., dodávateľ stavby..., termín začatia..., termín ukončenia..., na viditeľnom mieste.**
Stavebnému úradu je povinný oznámiť začatie stavby.
39. Stavebník je povinný viesť na stavbe stavebný denník, do ktorého sa zapisujú všetky dôležité údaje o stavebných prácach, o vykonávaní štátneho stavebného dohľadu, dozoru projektanta a pod. Stavebný denník vedie stavebník od prvého dňa prípravných prác až do skončenia stavebných prác.
40. Pripomienky účastníkov konania: **bez pripomienok.**
41. Územné rozhodnutie platí **tri roky** odo dňa nadobudnutia právoplatnosti, nestratí však platnosť, ak v tejto lehote bude podaná žiadosť o stavebné povolenie na predmetnú stavbu.

Odôvodnenie

Towercom, a.s., Cesta na Kamzík 14, 831 01 Bratislava, IČO 36 364 568 v zastúpení M-TEL, s.r.o., Južná trieda 74, 040 01 Košice, IČO 36 172 961, podala dňa 16.07.2020 doplnený 25.06.2021 návrh na vydanie rozhodnutia o umiestnení stavby: „Optická trasa pre pripojenie stožiarov Towercom, a.s. na optickú sieť Orange Slovensko a.s., Optická trasa Humenné - Medzilaborce“ v k.ú. Humenné, Lackovce, Kochanovce, Udavské, Veľopolie, Lubiša, Hankovce, Koškovce, Jabloň, Zbudské Dlhé, Hrabovec nad Laborcom.

Mesto Humenné, ako príslušný stavebný úrad podľa § 117 ods. 1) a § 119 ods. 3) zákona číslo 50/1976 Zb. o územnom plánovaní a stavebnom poriadku (stavebný zákon), v znení neskorších predpisov, § 2 písm. e) zákona č. 416/2001 Z.z. o prechode niektorých pôsobností z orgánov štátnej správy na obce a vyššie územné celky, § 1 ods. 1 písm. c) zákona č. 608/2003 Z.z. o štátnej správe pre územné plánovanie, stavebný poriadok a bývanie a správny orgán podľa § 13, ods. 5 zákona č. 369/1990 Zb. o obecnom zriadení, v znení neskorších predpisov, v súlade s ustanovením § 35 ods. 3 stavebného zákona, v platnom znení a § 3 ods. 3 písm. c) a ods. 4 písm. a) g) h) vyhl. č. 453/2000 Z. z., a podľa § 29 ods. 1 zákona č. 71/1967 ZB., v znení zákona č. 527/2003 Z.z. o správnom konaní vyzval o doplnenie návrhu a prerušil konanie rozhodnutím č. 3872/25933/2020/OÚPVŽPDZ/Mik z 23.07.2020. V súlade s § 36 ods. 4 stavebného zákona, bolo oznámenie o začatí územného konania o umiestnení stavby „Optická trasa pre pripojenie stožiarov Towercom, a.s. na optickú sieť Orange Slovensko a.s., Optická trasa Humenné - Medzilaborce“ oznámené verejnou vyhláškou č. 3386/34282/2021/OÚPVŽPDZ/Amb zo dňa 12.07.2021 so 7 dňovou lehotou na podanie námietok a pripomienok k návrhu. Stavebný úrad ďalej v územnom konaní preskúmal predloženú žiadosť z hľadísk uvedených v ustanovení § 37 stavebného zákona a zistil, že umiestnením stavby nie sú obmedzené alebo nad prípustnú mieru ohrozené práva a oprávnené záujmy účastníkov konania.

Projektová dokumentácia stavby je spracovaná podľa prísl. ustanovení stavebného zákona - § 47 Všeobecné technické požiadavky na navrhovanie stavieb.

K návrhu na územné rozhodnutie bolo doložené:

- stanovisko Mesta Humenné, zn. 2368/7552/2020/OÚPV, ŽP, DaZ-Ga z 24.04.2020,
- stanovisko Mesta Humenné, Odbor správy majetku, č. OSM2092/2020 z 30.03.2020,
- stanovisko Obce Lackovce, č. ObU-177/2021 z 10.06.2021,
- stanovisko Obce Lackovce, č. ObU-177/2021-003 z 13.07.2021,
- stanovisko Obce Kochanovce, č. 219/2020 zo dňa 12.05.2020,
- stanovisko Obce Udavské, č. 2020/270, z 15.06.2020 a č. 180/2021-003 z 30.07.2021,
- stanovisko Obce Hankovce, č. OcÚ-Ha-0036/2020-001 z 27.03.2020,

- stanovisko Obce Lubiša, č.69/2020 z 28.05.2020,
- stanovisko Obce Veľopolie, č.77/021 z 02.06.2021,
- stanovisko Obce Jablň, č. OCUJ-2-273/20 z 27. 03 2020,
- stanovisko Obce Hrabovec nad Laborcom, č. OcÚ-HnL-1/13/2020 z 05.05.2020,
- stanovisko Obce Koškovce, č. OcÚ-198/2021 z 24.06.2021,
- stanovisko Obce Zbudské Dlhé, č. OcÚ-ZD-375/2021 z 30.06.2021,
- stanovisko Ministerstva obrany SR, Agentúra správy majetku, č. ASMdpV-20-352/2020, z júna 2020,
- Štátna ochrana prírody, Správa CHKO Východné Karpaty, č. CHKOVK/118-003/2020 z 23.04.2020,
- stanovisko SPF, a.s. SPFZ082734/2020 z 22.06.2020,
- stanovisko Lesy SR, odštepny závod Vranov nad Topľou, č. 15862/2020, z 05.05.2020,
- stanovisko Správy a údržby ciest PSK, č. SÚC PSK-HÉ/32-1/2020 z 25.03.2020,
- stanovisko Správy a údržby ciest PSK, č. SÚC PSK- HÉ /32-3/2020, z 09.07.2020,
- vyjadrenie PSK, Odbor majetku a investícií, č. 04718/2020/OM-2 zo 14.04.2020,
- stanovisko MDaV SR, sekcia dráhový stavebný úrad, č. 29871/2021/SŽDD/65058 zo dňa 25.05.2021,
- stanovisko MDaV SR, útvar vedúceho hygienika rezortu, č. 24006/2020/ÚVHR/64607 z 20.08.2020,
- stanovisko ŽSR, Oblastné riaditeľstvo Košice, č. 402/2020/SOZT z 09.04.2020,
- stanovisko ŽSR, Správa majetku ŽSR, č. 3100/2a.15/1254/2020/OSM- KE z 21.10.2020,
- stanovisko ŽSR-GR, Odbor expertízy, č. 27758/2021/0 230-2 z 03.05.2021,
- vyjadrenie ŽSR, OR KE, Sekcia elektrotechniky a energetiky, zn.:748/2020/SEE/2a.15-3/195z02.04.2020,
- stanovisko OÚ HÉ, Odb. starostlivosti o živ. prostredie,č.OU-HE-OSZP-2 020/004999-004 z 30.04.2020, č.OU-HE-OSZP-2 020/005040-002, zo 04.05.2020, č. OU-HE-OSZP-2020/006016-002 zo 07.05.2020, č. OU-HE-OSZP-2020/009637-002 z 30.09.2020, č. OU-HE- PLO1-2 020/004937-005 z 15.04.2020, č. OU-HE-OKR-2020/002023-026 z 03.04.2020,
- MDaV SR, sekcia dráhový stavebný úrad, č. 29871/2021/SŽDD/65058 zo dňa 25.05.2021,
- stanovisko OÚ HÉ, Odbor CDaPK, č. OU-HE-OCDPK-2020/005211-002 zo 14.04.2020,
- rozhodnutie OÚ HÉ, Odbor CDaPK, č. OU-HE-OCDPK-2020/009137-002 z 03.08.2020,
- rozhodnutie OÚ HÉ, Odbor CDaPK, č. OU-HE-OCDPK-2020/008984-002 z 28.07.2020,
- rozhodnutie OÚ HÉ, Odbor CDaPK, č. OU-HE-OCDPK-2020//009163-002 z 03.08.2020,
- rozhodnutie OÚ HÉ, Odbor CDaPK, č. OU-HE-OCDPK-2020/2020/009134-002 z 03.08.2020,
- rozhodnutie OÚ HÉ, Odbor CDaPK, č. OU-HE-OCDPK-2020/009183-002 zo 04.08.2020,
- stanovisko OR PZ v HE, ODI, č. ORPZ-HE-ODI-46-043/2020 z 30.03.2020,
- stanovisko OR PZ v HE, ODI, č. ORPZ -HE -ODI-5 1- 039/2020 z 08. 07. 2020,
- stanovisko OR HaZZ SR v Humennom, č. ORHZ – HE2 –2020/000425-002 z 30.03.2020,
- stanovisko Krajského pamiatkového úradu Prešov, č. KPUPO-2020/7209-2/23821/Ha z 27.03.2020,
- stanovisko SPP-D, a.s., TD/NS/0249/2020/Lö, z 10.07.2020,
- vyjadrenie SPP-D,a.s., TD/EX/0051/2020/Uh z 09.04.2020,
- stanovisko VVS, a.s. č. 77665/2020/O zo 16.07.2020,
- stanovisko VSD, a.s., č. 13547/2020/ z 26.08.2020,
- vyjadrenie VSD, a.s., č. 5880/2020/ z 22.04.2020,
- vyjadrenie HES, s.r.o., č. HES/2020 z 25.03.2020,
- stanovisko Technické služby Mesta Humenné, č. **200668TS z 03.04.2020**,
- vyjadrenie Orange Slovensko, a.s., č. KE-1775 / 2020 z 02.09.2020,
- stanovisko Telefonica Slovakia, O2 Slovakia s.r.o., TWC HU ML zé 04.05.2021,
- vyjadrenie Antik telecom , s.r.o., č. 325/03/2020 z 10.06.2020,
- vyjadrenie NASES, č. 282-20 / oDSaTR / Vo, zo dňa 01.07.2020,
- vyjadrenie SITEL s.r.o.. č. 200316-0521 z 01. 04. 2020,
- vyjadrenie SWAN KE, s.r.o., č. IK/135/2020 z 31.03.2020,
- vyjadrenie UPC BROADBAND SLOVAKIA s.r.o., č.346/2020 zo dňa 25.03.2020,
- vyjadrenie spoločnosti Slovenská elektrizačná prenosová sústava, a.s., č. PS/2020/004832 z 31.03.2020,
- vyjadrenie spoločnosti Železničné telekomunikácie Bratislava, č. 808/SIP/2020/2 z 01.04.2020,
- vyjadrenie Slovanet, a.s., č. 282-20 / oDSaTR / Vo, z 15.06.2020,
- vyjadrenie TKR, s.r.o., z 21.04.2020,
- vyjadrenie eustream a.s., č. GIS a ITIS 122/2021 z 10.06.2021,
- vyjadrenie Slovak Telekom, a.s., č. 6612116172 z 31.05.2021,

Podmienky dotknutých orgánov štátnej správy a dotknutých organizácií sú zahrnuté do podmienok rozhodnutia. Projektovú dokumentáciu pre vydanie územného rozhodnutia spracoval Ing. Richard Nagy, autorizovaný stavebný inžinier reg. č. 5679*A2, v 03/2021. Podkladom pre vydanie územného rozhodnutia bola schválená územnoplánovacia dokumentácia mesta Humenné.

Stavebný úrad predpokladá, že dotknuté orgány štátnej správy, ktoré boli oboznámené so začatím územného konania a v určenej lehote si neuplatnili žiadne námietky, súhlasia so stavbou, z hľadiska nimi sledovanými záujmami.

Stavebník predložiť pokladničný doklad č.6/6506/2020 o zaplatení správneho poplatku v sume 100,00 € zo dňa 16.07.2020.

Stavebný úrad v priebehu konania nezistil dôvody, ktoré by bránili vydaniu územného rozhodnutia.

Poučenie

Proti tomuto rozhodnutiu sa možno odvolať do 15 dní odo dňa jeho doručenia. Odvolanie sa podáva na stavebný úrad - Mesto Humenné, Kukorelliho 34, 066 28 Humenné

Toto rozhodnutie je možné preskúmať súdom až po vyčerpaní riadneho opravného prostriedku v správnom konaní.

PhDr. Ing. Miloš Meričko
primátor mesta

Doručí sa:

1. M-TEL, s.r.o., P.O.BOX D-27, 042 07 Košice
2. Towecom, a.s., Cesta na Kamzík 14, 831 01 Bratislava
3. Orange Slovensko, a.s., Metodova 8, 821 09 Bratislava
4. Mesto Humenné, Kukorelliho 34, 066 28 Humenné
5. Obec Lackovce, Lackovce 37, 066 01 Humenné
6. Obec Kochanovce, Kochanovce 207, 066 01 Humenné
7. Obec Udavské, Udavské 30, 067 31 Udavské
8. Obec Veľopolie, Veľopolie 78, 067 31 Veľopolie
9. Obec Lubiša, Lubiša 129, 067 11 Lubiša
10. Obec Hankovce, Hankovce 117, 067 12 Koškovce
11. Obec Jabloň, Jabloň 75, 067 13 Rokytov pri Humennom
12. Obec Zbudské Dlhé, Zbudské Dlhé 90, 067 12 Koškovce
13. Obec Hrabovec nad Laborcom, Hrabovec nad Laborcom 156, 067 01 Radvaň nad Laborcom
14. Slovenský vodohosp. podnik š.p., Správa povodia Laborca, S. H. Vajanského 3, 071 01 Michalovce
15. Lesy Slovenskej republiky, š. p., Odštepny závod Vranov n./Top., Čemerianska 136, 093 03 Vranov n/T
16. Štátna ochrana prírody, Správa Chránenej krajiny Vých. Karpaty, Duchnovičova 535, 068 01 Medzilaborce
17. MdaV SR, odbor dráhový stavebný úrad, Námestie slobody 6, 810 05 Bratislava
18. ŽSR, Klemensova 8, 813 61 Bratislava
19. ŽSR, Železničné telekomunikácie Bratislava, Kováčska 3, 832 06 Bratislava
20. ŽSR Oblastné riaditeľstvo Košice, Sekcia oznamovacej a zabezpečovacej techniky, Tomašíkova 27, 041 50 Košice
21. ŽSR, Sekcia OZT KE, Stredisko miestnej správy a údržby KT Košice, Kollárova 10, 041 50 Košice
22. Oblastné riaditeľstvo Košice, Kasárenské námestie 11, 041 50 Košice
23. Odbor expertízy, Klemensova 8, 813 61 Bratislava
24. Mesto Humenné, Kukorelliho 34, 066 28 Humenné, odbor ÚPVŽPDZ, referát dopravy
25. OR PZ v Humennom, Okresný dopravný inšpektorát, Nemocničná 1, 066 01 Humenné
26. OÚ Prešov, Odbor cestnej dopravy a pozem. komunikácií, Nám. Mieru 3, 080 01 Prešov
27. Okresný úrad Humenné, Odbor cestnej dopravy a PK, Kukorelliho 1, 066 01 Humenné
28. Okresný úrad Humenné, Pozemkový a lesný odbor, Mierová 4, 066 01 Humenné
29. Okresný úrad Humenné, odbor starostlivosti o ŽP, Kukorelliho 1, 066 01 Humenné
30. Okresný úrad Humenné, Odbor krízového riadenia, Kukorelliho 1, 066 01 Humenné
31. Slovenský pozemkový fond, Búdkova 36, 817 15 Bratislava

32. OÚ Prešov, Odd. štátnej stavebnej správy, Nám. Mieru 3, 080 01 Prešov
33. Prešovský samosprávny kraj, Úrad PSK, Odbor správy majetku, Námestie mieru 2, 080 01 Prešov
34. Správa a údržba ciest PSK, oblasť Humenné, Mierová 5139, 066 01 Humenné
35. MdaVSR, Útvar ved.hygienika rezortu, Odd.oblast. hygienika, Štefánikova 50/A, 040 01 Košice
36. RÚVZ v Humennom, Ul.26. novembra 1507/2, 066 18 Humenné
37. Ministerstvo obrany SR, Agentúra správy majetku, Kutizovova 8, 832 47 Bratislava
38. V SR, Centrum podpory Prešov, Štúrova 7, 080 01 Prešov
39. MV SR, Centrum podpory Prešov, Oddelenie telekomunikačných služieb, Štúrova 7, 080 01 Prešov
40. OR HaZZ v Humennom, Kudlovská 173, 066 01 Humenné
41. VSD a.s., Mlynská 31, 042 91 Košice
42. VVS, a.s., závod Humenné, Osloboditeľov 108, 066 01 Humenné
43. SPP-D, Mlynské nivy 44/b, 825 11 Bratislava
44. Televízne káblové rozvody, s.r.o., Osloboditeľov 3, 066 01 Humenné
45. Antik Telecom, s.r.o., Čárskeho 10, 040 01 Košice
46. Michlovský, spol. s.r.o., UC3 – údržbové centrum Košice Orange, Pri Hati 1, 040 01 Košice
47. NASES, BC Omnipolis, Trnavská cesta 100/II, 821 01 Bratislava
48. Slovak Telekom, a.s., Bajkalská 28, 817 62 Bratislava
49. Technické služby masta Humenné, Sninská 27/1018, 066 01 Humenné
50. Krajský pamiatkový úrad Prešov, Hlavná 115, 080 01 Prešov

Informácie o spracúvaní osobných údajov podľa článku 13 Nariadenia Európskeho parlamentu a Rady (EÚ) 2016/679 o ochrane fyzických osôb pri spracúvaní osobných údajov a voľnom pohybe takýchto údajov a zákona NR SR č. 18/2018 Z.z. o ochrane osobných údajov a o zmene a doplnení niektorých zákonov sú zverejnené na webovom sídle prevádzkovateľa ww.humenne.sk.

Toto oznámenie má povahu verejnej vyhlášky a musí byť vyvesené po dobu 15 dní na verejne prístupnom mieste v obciach spôsobom obvyklým. Deň zvesenia oznámenia sa považuje za deň doručenia.

Celú verejnú vyhlášku je potrebné po uplynutí lehoty na vyvesenie doručiť stavebnému úradu - Mesto Humenné.

Úradný záznam: Verejná vyhláška bola vyvesená na úradnej tabuli mesta/obce dňa:

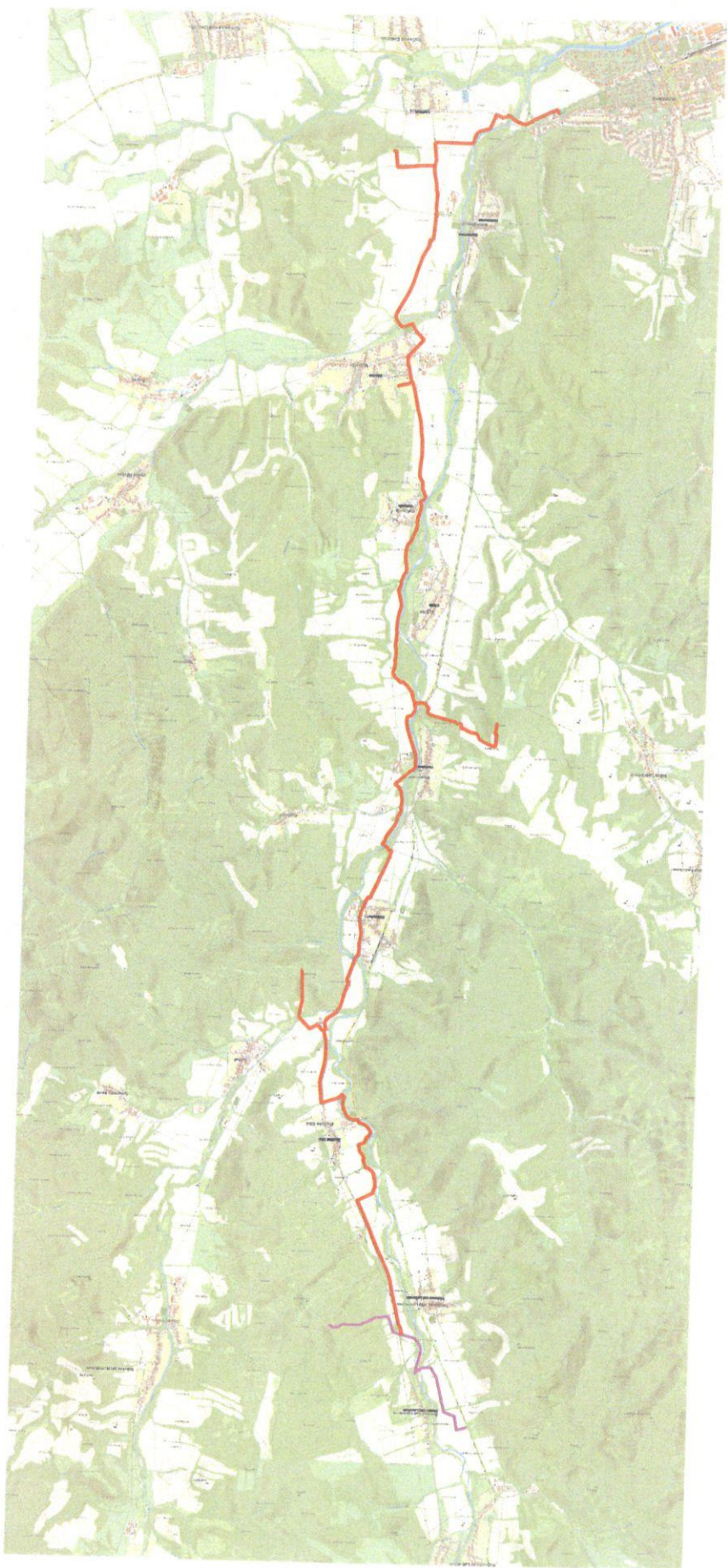
Verejná vyhláška bola zvesená z úradnej tabule mesta/obce dňa:

Oznámené iným spôsobom v mieste obvyklom

Odtlačok úradnej pečiatky (obce/mesta) a podpis oprávnenej osoby:.....

Optická trasa na pripojenie stožiaru Towercom a.s. na optickú sieť Orange Slovensko a.s.
Optická trasa Humenné - Medzilaborce, časť A - Okres Humenné



M.1



Mapový podklad © Úrad geodézie, kartografie a katastra Slovenskej republiky

Optická trasa pre pripojenie stožiarov Towercom, a.s.
Optická trasa Humenné - Medzilaborce

Mapa širších vzťahov

 M.TEL, s.r.o. Košice 74	03/2021	
	Ing. R. Nagy	ZAA
Vykres č.		1/1